

Introduction

Cet outil complète la plateforme planification et suivi de la réponse (RPM) et le module de projet (PM). Son but est de donner une image claire des projets rédigés par des partenaires dans le module de projet, tel qu'ils puissent planifier en fonction des besoins, y compris l'arrangement des plans des clusters afin de couvrir les besoins les plus sévères aussi complètement que possible. En utilisant les nouvelles technologies comme Power Tools, l'outil permet plus de visibilité et communication en temps réel afin que les clusters puissent voir ce que ses partenaires planifient (et vice versa) et assurer que les outputs et personnes ciblées totales sont cohérents.

Ce nouvel outil a été développé en collaboration entre le bureau de pays de Nigeria et l'APMB.

L'outil 'bridge' sera très utile pour les IMO, coordinateurs de cluster, et partenaires pendant la saison de planification pour l'HRP. Il répond à une lacune importante dans les outils HPC actuels à travers de la création d'un tableau de bord qui 'comble' (*bridge*, en anglais) les données de la RPM et le PM. Ce sera particulièrement utile pour la majorité des pays qui font la planification des projets coordonnés. Dès lors, il s'appelle 'l'outil du bridge' (*bridge tool*, en anglais). Il permet donc aux coordinateurs de cluster de guider la manière proactive de développement des projets afin de mieux couvrir les activités prioritaires selon l'aire géographique et la population ciblée.

Typiquement, les coordinateurs de cluster décident sur les activités et cibles à base de la HNO (et leur estimation de la capacité des clusters), avec la détail géographique jusqu'à la niveau admin 1, 2, ou 3 au moins, plus les populations ciblées qui s'y trouvent (par exemple les PDI, communautés d'accueil, les retournées). Ils téléchargent ces activités et cibles sur RPM. Les utilisateurs du PM peuvent alors voir la même information quand ils rédigent leurs projets—they choisissent une activité enregistrée pour le cluster, voir la cible totale de l'activité, et noter la cible de leur projet, avec l'option de désagrégation géographique et pour population ciblée. Le 'comble' découle du fait que les coordinateurs de cluster ne peuvent pas voir facilement à quoi correspondraient les brouillons des projets. Par exemple, le cluster de sécurité alimentaire fixe une cible pour l'assistance alimentaire principale de 1 million des personnes (X dans un district, Y dans l'autre). Les partenaires de la sécurité alimentaire se lancent dans la rédaction des projets, y compris cette activité. Mais pendant cette rédaction, ou même après la finalisation du projet, le coordinateur de cluster ne pouvait pas voir combien des personnes les ébauches de projets proposent atteindre—soit s'il était bien moins que 1 million, beaucoup plus, ou plutôt correct. Ils ne pouvaient pas non plus voir quels districts avaient un surplus de outputs planifiées (selon les ébauches de projets) vis-à-vis la cible originale, et quels districts avaient un manque. Les coordinateurs de cluster étaient donc sans visibilité avec leur charge de maintenir les projets alignés avec les besoins prioritaires.

L'outil du bridge leur permet maintenant de voir tout ça dans une vue de tableau de bord facile.

L'avantage principale est que ce permet le coordinateur de cluster (soutenu pour OCHA) à intervenir et guide le processus de développement des projets afin d'ajuster les surplus et déficits avant que les projets soient finalisés, permettent le déplacement des outputs planifiés des organisations partenaires d'un district surplus (ou population ciblée) à un district déficit ; l'annulation des projets quand les outputs proposés sont en excès de la cible du cluster ; ou l'expansion si les cibles cumulées des projets ne sont pas atteintes.

Cet outil peut être utile aussi pour les pays dont le HRP présente que les activités planifiées, sans projets coordonnés dans cette étape, qui ont tendance à enregistrer les projets sur le PM après coup. Dans ce cas-là, les activités planifiées sont enregistrées sur RPM comme d'habitude, et comme les projets sont financés et enregistrés sur le PM, l'outil du bridge montrera au coordinateur de cluster les totaux par activité (et unité géographique, etc.) des projets que sont en réalité financés et implémentés. Avec cette information, les coordinateurs de cluster peuvent guider les autres partenaires qui redirigent projets et recherchent le financement, afin qu'ils comblerent les lacunes.

Cet outil bridge est conçu pour fonctionner de manière égale dans les pays qui n'élaborent brouilles de projets proposés complets dans le processus du HRP, mais seulement indications de base de ce qu'ils vont faire, et où ils l'utilisent pour le but de coordination.

L'outil du bridge est un outil important ne pas seulement pour l'efficacité de la planification et suivi de réponse, mais aussi pour le plaidoyer : il montre la ligne directe des besoins aux activités aux projets, et que les derniers n'ont pas d'embrochement ou surplus, que les actions prioritaires suivent les besoins prioritaires, et que les lacunes sont minimalisées. Il dont justifie votre besoin de financement du HRP. Si la sécurité et les partenaires sont d'accord, vous pouvez publier une version publique ou semi-publique pour montrer que votre HRP inclure un plan efficace et effectif. Nous encourageons vivement son utilisation dans tous les pays HRP !

Démonstration pratique

Voici une brève explication pour s'assurer que vous savez comment trouver les informations essentielles dont vous avez besoin sur ce nouvel outil du bridge. Ici se trouve un lien vers l'exemple utilisé dans le contexte nigérien :

<https://app.powerbi.com/view?r=eyJrIjoiaMGU2MjBmMjAtYWI1My00NzgyLWE3ODQtMmQ0OTlmZGZiNzVhIiwidCI6IjBmOWUzNWRiLTU0NGYtNGY2MC1iZGNjLTViYTQxNmU2ZGM3MCIslmMiOjh9.>

L'outil du bridge est continuellement mis à jour avec les dernières informations du PM et du RPM. Cela signifie que lorsque les partenaires téléchargent leurs projets dans le PM et que les coordinateurs de clusters mettent à jour leurs cadres dans le RPM, ces données seront reflétées sur le tableau de bord du bridge en temps réel.

Prenons l'exemple du tableau de bord ci-dessous. Vous pouvez visualiser les informations pour chacun des secteurs ou tous les secteurs ensemble. Le tableau en haut de la page montre tous les indicateurs de tous les secteurs, y compris les objectifs associés mis en évidence par le carré bleu (les objectifs sectoriels initiaux que les coordinateurs sectoriels ont fixés à un moment donné), et la somme des

objectifs fixés par les partenaires du MP pour le même indicateur (mis en évidence par le carré vert).

Sector vs Partners Projects (page 2)

SectorName

Camp Coordination and Camp Man... Early Recovery and Livelihoods Education Emergency Shelter and NFI Food Security Health Nutrition Protection Water and Sanitation RESET

Legend:

Alert!!!
Partners Target is greater than Sector Target

Indicator Description	Target	Partners Target PM	Indicator Unit
# of Community Centers established and handed over to Community Leadership	1,083	47	Centers
# of conditional shelter cash assistance delivered to households in need	26,350	7,000	Households
# of eligible households manually registered	62,168	45,810	Households
# of eligible individuals biometrically registered	379,785	458,115	Individuals
# of household provided with NFI kits (in-kind or voucher)	175,798	115,764	Households
# of households provided with emergency shelter solutions and support	25,873	43,036	Households
# of households provided with NFI in cash	7,325	4,500	Households
# of households receiving reinforced / transitional shelter solutions	35,133	36,192	Households
# of households supported with housing repair and improvements interventions	36,109	12,874	Households
# of IDP trained in CFCM and CFCM related activities	2,166	2,095	Participants

Project Status

notSubmitted
 rejected
 returned
 review
 submitted

Project Name	Partner Organization Name	Budget (USD)
Access to safe equitable, inclusive and gender transformation education in Bama and Ngala Local Government Area of Borno State 2022 Test Project by Rob	Global Village Healthcare Initiative for Africa (11311) Office for the Coordination of Humanitarian Affairs (4396)	320,000
Access to non-formal and formal learning opportunities to 72,000 school-aged girls and boys across Borno, Adamawa, and Yobe(BAY) States.	International Rescue Committee (3001)	7,900,000
ADAPT II: Nutrition Activities to contribute to Addressing Diverse and Acute Primary Threats to Human Security in North Eastern Nigeria (ADAPT) PHASE II.	Mercy Corps (4305)	1,034,919
Addressing humanitarian needs resulting from conflict and displacement through multi-sectors interventions in NE Nigeria	Danish Refugee Council (5298)	2,964,000
Addressing Sexual and Gender Based Violence (SGBV) in Borno State, Northeast Nigeria	Intercommunity Development Social Organization (10767)	1,235,620

Si nous regardons la ligne dans le carré rouge, « # d'aide conditionnelle en espèces pour l'hébergement fournie aux ménages dans le besoin », l'objectif est de 26 350 ménages et la somme des objectifs des projets sur le module de projet est de 7 000 ménages jusqu'à présent pour cet indicateur de sortie. Il est utile de souligner que nous sommes en dessous de l'objectif fixé pour cet indicateur (bien que cela puisse changer à mesure que les partenaires enregistrent leurs projets).

Une autre caractéristique utile est que certaines des lignes de ce tableau sont codées en rouge : cela signifie que les objectifs des partenaires (somme totale des avant-projets des partenaires dans le module de projet) sont supérieurs à l'objectif sectoriel initial.

Legend:

Alert!!!
Partners Target is greater than Sector Target

Indicator Description	Target	Partners Target PM	Indicator Unit
# of Community Centers established and handed over to Community Leadership	1,083	47	Centers
# of conditional shelter cash assistance delivered to households in need	26,350	7,000	Households
# of eligible households manually registered	62,168	45,810	Households
# of eligible individuals biometrically registered	379,785	458,115	Individuals
# of household provided with NFI kits (in-kind or voucher)	175,798	115,764	Households
# of households provided with emergency shelter solutions and support	25,873	43,036	Households
# of households provided with NFI in cash	7,325	4,500	Households
# of households receiving reinforced / transitional shelter solutions	35,133	36,192	Households
# of households supported with housing repair and improvements interventions	36,109	12,874	Households
# of IDP trained in CFCM and CFCM related activities	2,166	2,095	Participants

Project Name	Partner Organization Name	Budget (USD)
Access to safe equitable, inclusive and gender transformation education in Bama and Ngala Local Government Area of Borno State 2022 Test Project by Rob	Global Village Healthcare Initiative for Africa (11311) Office for the Coordination of Humanitarian Affairs (4396)	320,000
Access to non-formal and formal learning opportunities to 72,000 school-aged girls and boys across Borno, Adamawa, and Yobe(BAY) States.	International Rescue Committee (3001)	7,900,000
ADAPT II: Nutrition Activities to contribute to Addressing Diverse and Acute Primary Threats to Human Security in North Eastern Nigeria (ADAPT) PHASE II.	Mercy Corps (4305)	1,034,919
Addressing humanitarian needs resulting from conflict and displacement through multi-sectors interventions in NE Nigeria	Danish Refugee Council (5298)	2,964,000
Addressing Sexual and Gender Based Violence (SGBV) in Borno State, Northeast Nigeria	Intercommunity Development Social Organization (10767)	1,235,620

Par exemple, si vous prenez l'indicateur CCCM "# d'individus éligibles réenregistrés biométriquement", le secteur avait initialement fixé un objectif de 379 000 personnes pour l'enregistrement biométrique. Mais les projets partenaires proposent déjà de le faire pour 458 000 personnes. Donc, dans un cas comme celui-ci, le coordinateur du secteur répondrait aux partenaires en disant qu'il semble y avoir un excès sur cet indicateur de résultat. Notez que ce n'est pas automatiquement une mauvaise chose ; peut-être que le besoin d'enregistrement biométrique est en fait beaucoup plus important que l'objectif sectoriel initial. Les secteurs ont fixé leurs objectifs en ayant à l'esprit une estimation de la capacité des partenaires, mais peut-être que dans un cas comme celui-ci, ils ont sous-estimé la capacité des partenaires. Ainsi, dans le PM, les partenaires disent qu'ils peuvent en fait faire plus de ce output que prévu. Quoiqu'il en soit, c'est une indication que nous devrions clarifier ce point dans le processus de planification.

Sector vs Partners Projects (page 2)

SectorName

Camp Coordination and Camp Man...
 Early Recovery and Livelihoods
 Education
 Emergency Shelter and NFI
 Food Security
 Health
 Nutrition
 Protection
 Water and Sanitation

Indicator Description	Target	Partners Target PM	Indicator Unit
# of Community Centers established and handed over to Community Leadership	1,083	47	Centers
# of conditional shelter cash assistance delivered to households in need	26,350	7,000	Households
# of eligible households manually registered	62,168	45,810	Households
# of eligible individuals biometrically registered	379,785	458,115	Individuals
# of household provided with NFI kits (in-kind or voucher)	175,798	115,764	Households
# of households provided with emergency shelter solutions and support	25,873	43,036	Households

Legend:
Alert!!!
Partners Target is greater than

Sur la page ci-dessous, vous pouvez filtrer par secteur. Par exemple, en filtrant pour le secteur WASH, vous obtenez le même tableau, mais uniquement avec les indicateurs de sortie WASH. Imaginez maintenant que vous êtes un coordinateur sectoriel pour WASH et que vous regardez le premier indicateur de résultat de ce tableau : "Nombre de centres de santé et de nutrition, d'écoles et de lieux pertinents disposant d'installations et de services sanitaires séparés pour les hommes et les femmes, conformément aux normes du secteur." Vous avez un objectif de 200 installations de ce type et vous voyez que les projets rédigés dans le module de projet totalisent 199 de ces installations. C'est parfait ; c'est presque exactement ce qui est visé. Si vous êtes un partenaire qui consulte cette page, et que vous n'avez pas encore rédigé votre projet ni proposé de quantités pour ce résultat particulier, vous pouvez voir que d'autres partenaires prévoient déjà de fournir tous les résultats visés.

Sector vs Partners Projects (page 2)

SectorName

Camp Coordination and Camp Man...
 Early Recovery and Livelihoods
 Education
 Emergency Shelter and NFI
 Food Security
 Health
 Nutrition
 Protection
 Water and Sanitation

Indicator Description	Target	Partners Target PM	Indicator Unit
Number of health and nutrition centers, Schools and relevant public places having gender segregated sanitation (latrines, showers, handwashing) facilities and services as per sector's standards	200	199	Facilities
Number of health, nutrition centers, schools and selected public places provided with access to clean safe water facilities and WASH services as per sector's standards	200	183	Facilities
Number of Households receiving cash transfers and or vouchers to meet their hygiene items needs including top-ups	50,000	48,000	People
Number of IDPs in camps having access to gender-segregated sanitation facilities and services (latrines, showers, handwashing stations) as per sector's standards	1,226,295	1,108,426	People
Number of IDPs in camps having access to sustained solid waste management	1,126,206	401,676	People

Legend:
Alert!!!
Partners Target is greater than

En faisant défiler ce tableau, vous pouvez voir deux autres indicateurs avec ce code de couleur rouge qui indique que les projets des partenaires proposent plus que les objectifs du secteur. Le premier indicateur est le suivant : "Nombre de personnes ayant accès à des installations et à des services d'eau

potable d'urgence conformément aux normes du secteur". C'est une priorité très élevée pour le secteur WASH et pour les partenaires. Le secteur WASH avait initialement estimé que nous devrions cibler 120 000 personnes pour cette action prioritaire, mais les partenaires proposent déjà de le faire pour 240 000 personnes, soit presque le double. Encore une fois, ces chiffres doivent être discutés et mis en contexte. Peut-être y a-t-il ou y aura-t-il un besoin d'eau potable d'urgence pour 240 000 personnes au lieu de 120 000. Ou peut-être est-ce parce que les partenaires n'ont pas été en mesure de voir ce que les autres planifiaient, et ont donc planifié des activités qui font essentiellement double emploi.

Sector vs Partners Projects (page 2)

SectorName

Camp Coordination and Camp Man... Early Recovery and Livelihoods Education Emergency Shelter and NFI Food Security Health Nutrition Protection **Water and Sanitation** RESET

Legend:

Alert!!!
Partners Target is greater than Sector Target

Indicator Description	Target	Partners Target PM	Indicator Unit
Number of people benefiting from sustained desludging and cleaning of their latrines as per sector's standard	1,226,295	1,014,770	People
Number of people having access to emergency safe water facilities and services as per sector's standards	120,000	241,982	People
Number of people having access to long-term safe water facilities and services as per sector's standards through new construction and rehabilitation of water supply systems	1,101,733	781,922	People
Number of people in host-communities having access to household sanitation facilities (latrines) as per sector's standards	12,000	33,730	People
Number of people whose water systems' functionality is supported by sustained operation and maintenance services for boreholes, pumps, solar panels	2,608,978	1,283,189	People

Dans l'exemple ci-dessous, vous trouverez une répartition géographique par zone administrative (appelée LGA dans le contexte nigérian), avec la possibilité de filtrer le niveau de gravité de chaque zone (la gravité faisant référence à l'indice de besoin intersectoriel).

Indicator Disaggregation

SectorName

Camp Coordination and Camp Man... Early Recovery and Livelihoods Education Emergency Shelter and NFI Food Security Health Nutrition Protection **Water and Sanitation** RESET

Severity Level: 0 1 2 3 4

Select LGA: All

Indicator Description	Indicator Unit	Sector Target	Partners Target
Number of health, nutrition centers, schools and selected public places provided with access to clean safe water facilities and WASH services as per sector's standards	Facilities	200	70
Number of Households receiving cash transfers and/or vouchers to meet their hygiene items needs including top-ups	Individuals	50,000	8,000
Number of people having access to emergency safe water facilities and services as per sector's standards	People	120,000	70,342
Number of women/adolescent girls benefiting from Menstrual Hygiene Management promotion, education and support	People	455,608	122,660
Number of women/adolescent girls receiving appropriate sanitary materials for menstrual hygiene management	People	455,608	123,409

Project Code	Organizations Name	Implementing Partner	Project Target
HNGA22-CCM;SHL;PRO;WSH;CSS-186575-1	Agency for Technical Cooperation and Development		180,358
HNGA22-CCM;SHL;PRO;WSH-186616-1	Peace Restoration and Integral Global Development Initiative	Peace Restoration and Integral Global Development Initiative	9,326
HNGA22-EDU;PRO;WSH-185577-1	Transcultural Psychosocial Organization		510,800
HNGA22-EDU;WSH-185912-1	Salient Humanitarian Organization	Salient Humanitarian Organization	44,462
HNGA22-FSC;NUT;WSH-186315-1	Catholic Caritas Foundation of Nigeria	Justice Development and Peace Commission (JDPC) Maiduguri	62,500
HNGA22-FSC;PRO;WSH-186626-1	Caritas Germany (DCV)	CAFOD, Caritas Nigeria, JDPC Maiduguri	46,800
HNGA22-HEA;NUT;PRO;WSH-186476-1	Family Health International - FHI 360	NA	197,698
HNGA22-NUT;PRO;WSH-186835-1	International Medical Corps		268,968
HNGA22-NUT;WSH-186641-1	Mon Club International		568
HNGA22-WSH;CSS-185876-1	Office for the Coordination of Humanitarian Affairs		275
Total			2,471,314

LGA	Sector Target	Partners Target
Abadam	0	
Askira/Uba	117,638	10
Bade	28,528	
Bama	69,112	57,834
Bayo	0	
Biu	14,096	
Bursari	27,835	
Chibok	3,793	
Damaturu	56,559	8,358
Damboa	88,574	
Demsa	0	77
Dikwa	53,010	195,372
Fika	65,876	11,518
Fufore	52,518	88
Fune	8,071	
Ganye	0	99
Geidam	51,453	205,593
Girei	38,060	78,111
Gombi	0	
Gubio	50,391	
Gujba	57,427	8
Gulani	2,403	6
Guyuk	0	
Guzamala	0	
Gwoza	106,930	434,122
Hawul	53,129	

De nouveau, en filtrant pour le secteur WASH, nous trouvons l'indicateur de sortie de l'approvisionnement en eau potable d'urgence, "Nombre de personnes ayant accès à l'eau potable d'urgence, etc. L'objectif sectoriel est toujours de 120 000, mais l'objectif des partenaires est maintenant de 70 000 au lieu de 240 000. Cela est dû au fait que cette page dépend des informations tirées des tableaux de désagrégation géographique du module de projet. Cette page ne compte que les

avant-projets qui ont spécifié le nombre de réalisations qu'ils proposent dans une localisation particulière (AGL) pour cet indicateur. Comme nous le voyons, seule une minorité de projets l'ont fait.

Indicator Disaggregation

SectorName: Water and Sanitation

Severity Level: 0 1 2 3 4

Indicator Description	Indicator Unit	Sector Target	Partners Target
Number of health, nutrition centers, schools and selected public places provided with access to clean safe water facilities and WASH services as per sector's standards	Facilities	200	70
Number of Households receiving cash transfers and/or vouchers to meet their hygiene items needs including top-ups	Individuals	50,000	8,000
Number of people having access to emergency safe water facilities and services as per sector's standards	People	120,000	70,342
Number of women/adolescent girls benefiting from Menstrual Hygiene Management promotion, education and support	People	455,608	122,660
Number of women/adolescent girls receiving appropriate sanitary materials for menstrual hygiene management	People	455,608	123,409

LGA	Sector Target	Partners Target
Abadam	0	
Askira/Uba	117,638	10
Bade	28,528	
Bama	69,112	57,834
Bayo	0	
Biu	14,096	
Bursari	27,835	
Chibok	3,793	
Damaturu	56,559	8,358

Néanmoins, même avec ces données incomplètes, nous pouvons obtenir quelques informations utiles. En cliquant sur un indicateur de résultat, nous pouvons voir que le tableau des AGL sur la droite s'est mis à jour et affiche maintenant uniquement les AGL que les projets ciblent pour cet indicateur spécifique. Nous voyons déjà des choses intéressantes :

- Abadam est une AGL inaccessible, il n'y a donc pas d'objectifs pour elle.
- Pour l'AGL d'Askira/Uba, le secteur a fixé un objectif de 5 400 personnes pour l'action hautement prioritaire, l'eau potable d'urgence. Pourtant, aucun partenaire n'a proposé de résultats dans cette AGL.
- Bama, en revanche, a un objectif d'environ 3 000 personnes, et les partenaires ont proposé environ 2 500 personnes, ce qui est à peu près dans les temps.
- Girei a un objectif sectoriel initial de 1 700 personnes. Les partenaires proposent déjà 6 100 personnes, ce qui représente un excédent relativement important. Si les partenaires ont vraiment la capacité de fournir autant d'eau potable d'urgence, ils devraient envisager de réaffecter certaines de ces ressources à des endroits qui sont actuellement mal desservis.

Indicator Disaggregation

SectorName: Water and Sanitation

Severity Level: 0 1 2 3 4

Indicator Description	Indicator Unit	Sector Target	Partners Target
Number of health, nutrition centers, schools and selected public places provided with access to clean safe water facilities and WASH services as per sector's standards	Facilities	200	70
Number of Households receiving cash transfers and/or vouchers to meet their hygiene items needs including top-ups	Individuals	50,000	8,000
Number of people having access to emergency safe water facilities and services as per sector's standards	People	120,000	70,342
Number of women/adolescent girls benefiting from Menstrual Hygiene Management promotion, education and support	People	455,608	122,660
Number of women/adolescent girls receiving appropriate sanitary materials for menstrual hygiene management	People	455,608	123,409

LGA	Sector Target	Partners Target
Abadam	0	
Askira/Uba	5,411	
Bade	1,312	
Bama	3,179	2,544
Bayo	0	
Biu	648	
Bursari	1,280	
Chibok	167	
Damaturu	2,601	1,600
Dambo	4,074	4,075
Demsa	0	77
Dikwa	2,438	
Fika	3,030	5,318
Fufore	2,416	88
Fun	371	
Ganye	0	99
Geidam	2,367	3,658
Girei	1,751	6,111
Gombi	0	
Gubio	2,318	
Gujba	2,641	
Gulani	0	
Guyuk	0	
Guzamala	0	
Gwoza	4,918	3,100
Hawul	2,444	

Project Code	Organizations Name	Implementing Partner	Project Target
HNGA22-CCMS/HL/PRO/WSH-186616-1	Peace Restoration and Integral Global Development Initiative	Peace Restoration and Integral Global Development Initiative	9,326
HNGA22-FSC/NUT/WSH-186315-1	Catholic Caritas Foundation of Nigeria	Justice Development and Peace Commission (JDPC) Maiduguri	9,000
HNGA22-FSC/PRO/WSH-186626-1	Caritas Germany (DCV)	CAFOD, Caritas Nigeria, JDPC Maiduguri	15,600
HNGA22-HEA/NUT/PRO/WSH-186476-1	Family Health International - FHI 360	NA	8,693
HNGA22-NUT/PRO/WSH-186835-1	International Medical Corps		6,673
HNGA22-NUT/WSH-186641-1	Mon Club International		564
HNGA22-WSH/CSS-185874-1	Office for the Coordination of Humanitarian Affairs		375
HNGA22-WSH-186006-1	Malteser International Order of Malta World Relief		11,500
HNGA22-WSH-186190-1	Nkafamiya Rescue Mission	Adamawa State Rural Water and Sanitation Agency	300
HNGA22-WSH-186276-1	Cooperazione Internazionale - COOPI	NA	5,809
Total			77,016

Vous êtes peut-être curieux de savoir quels partenaires proposent un objectif de 6 000 personnes pour l'approvisionnement d'urgence en eau potable à Girei. Vous trouverez les partenaires proposés, non pas en cliquant sur le nom de l'AGL, mais en allant dans le tableau des AGL, en ouvrant le menu déroulant 'Select LGA', et en sélectionnant Girei.

Partners Target	
70	
8,000	
70,342	
122,660	
123,409	
Project Target	
9,326	
9,000	
15,600	
8,693	
6,673	
564	
375	
11,500	
300	
5,809	
77,016	

LGA	Target	Partners Target
Gubio	2,318	
Gujba	2,641	
Gulani	0	
Guyuk	0	
Guzamala	0	
Gwoza	4,918	3,100
Hawul	2,444	
Hong	2,259	
Jada	0	
Jakusko	1,405	
Jere	8,960	12,326
Kaga	2,058	10,800
Kala/Balge	856	
Karasuwa	0	
Konduga	5,472	5,198
Kukawa	0	
Kwaya Kusar	0	
Lamurde	0	

Maintenant, sur le petit tableau qui est apparu, nous voyons exactement quels partenaires et quels projets proposent ce résultat dans ce domaine. Dans cet exemple, nous voyons qu'il n'y a que deux organisations : l'une est "Catholic Caritas foundation of Nigeria", qui propose un objectif de 6 000 et l'autre est OCHA (elle a été créée dans le cadre d'un projet test et peut être ignorée sans risque).

Pour cette AGL, ou pour toute autre AGL de ce tableau, nous pouvons voir quels partenaires proposent des résultats particuliers dans ce domaine. Si nous constatons un fort excédent par rapport à l'objectif sectoriel, nous savons alors avec qui assurer le suivi.

Project Code	Organizations Name	Implementing Partner	Project Target
HNGA22-FSC.NUT.WSH-186315-1	Catholic Caritas Foundation of Nigeria	Justice Development and Peace Commission (JDPC) Maiduguri	6,000
HNGA22-WSH.CSS-185874-1	Office for the Coordination of Humanitarian Affairs		111
Total			6,111

De même, pour les partenaires qui se demandent où placer leurs produits mais qui ne sont pas sûrs de savoir où sont les domaines les plus prioritaires, combien de produits similaires ont déjà été proposés et où sont les plus grandes lacunes, cette vue leur permet de voir cela.

Pour en revenir à notre exemple, nous pouvons voir qu'Askira/Uba (ou Bade, Bursari, Gubio, Gujba ou toute autre zone avec des objectifs sectoriels élevés et des objectifs de partenaires faibles) a un objectif assez important pour l'approvisionnement en eau d'urgence, mais personne ne semble le proposer ici. Donc, si vous êtes un partenaire qui pourrait fournir ce type de résultat, ce serait un bon endroit pour essayer.

The screenshot shows the 'Indicator Disaggregation' interface. The 'Sector' is set to 'Water and Sanitation'. The 'Severity Level' is set to 4. The main table displays 'Indicator Description', 'Indicator Unit', 'Sector Target', and 'Partners Target'. A secondary table on the right shows 'LGA' data with 'Sector Target' and 'Partners Target' for various locations. The 'Partners Target' column is mostly empty, indicating a lack of proposals for these areas.

Indicator Description	Indicator Unit	Sector Target	Partners Target
Number of health, nutrition centers, schools and selected public places provided with access to clean safe water facilities and WASH services as per sector's standards	Facilities	200	70
Number of households receiving cash transfers and/or vouchers to meet their hygiene needs (including top-up)	Individuals	50,000	8,000
Number of people having access to emergency safe water facilities and services as per sector's standards	People	120,000	70,342
Number of women/adolescent girls benefiting from Menstrual Hygiene Management promotion, education and support	People	455,608	723,600
Number of women/adolescent girls receiving appropriate sanitary materials for menstrual hygiene management	People	455,608	129,409

LGA	Sector Target	Partners Target
Abadam	0	
Askira/Uba	5,411	
Bade	5,312	
Bama	5,411	2,544
Bayo	0	
Biu	648	
Bursari	1,280	
Chibok	167	
Damaturu	2,601	1,600
Damboa	4,074	4,075
Demsa	0	77
Dikwa	2,438	
Fika	3,030	5,318
Fufore	2,416	88
Fune	371	
Ganye	0	99
Geidam	2,367	3,658
Girei	1,751	6,111
Gombi	0	
Gubio	2,318	
Gujba	2,641	
Gulani	0	
Guyuk	0	
Guzamala	0	
Gwoza	4,918	3,100
Hawul	2,444	

En haut de cette page, vous avez la possibilité de filtrer par niveau de gravité - les notes de gravité des AGL basées sur un ensemble d'indicateurs intersectoriels. Dans la plupart des cas, nous voulons nous concentrer sur les endroits les plus graves. Ainsi, en cliquant sur le niveau de sévérité 4 [pour l'indicateur de sortie], seuls les sites ayant un niveau de sévérité 4 seront affichés (notez que ces notes sont fixées au niveau intersectoriel et ne sont pas ajustées pour chaque secteur). Il affiche maintenant les objectifs pour le même produit dans ces lieux.

Indicator Disaggregation

SectorName

Camp Coordination and Camp Manag... Early Recovery and Livelihoods Education Emergency Shelter and NFI Food Security Health Nutrition Protection **Water and Sanitation**

Severity Level: 0 1 2 3 **4**

Select LGA: All

Indicator Description	Indicator Unit	Sector Target	Partners Target
Number of health, nutrition centers, schools and selected public places provided with access to clean safe water facilities and WASH services as per sector's standards	Facilities	200	54
Number of Households receiving cash transfers and or vouchers to meet their hygiene items needs Inclusion top view	Individuals	50,000	
Number of people having access to emergency safe water facilities and services as per sector's standards	People	120,000	33,295
Number of women/adolescent girls benefiting from menstrual hygiene management promotion, education and support	People	455,608	34,055
Number of women/adolescent girls receiving appropriate sanitary materials for menstrual hygiene management	People	455,608	34,055

LGA	Sector Target	Partners Target
Bama	3,179	2,544
Damaturu	2,601	1,600
Dikwa	2,438	
Gubio	2,318	
Gujba	2,641	
Gulani	0	
Hong	2,252,841	
Jada	0	
Jere	8,960	12,326
Kaga	2,058	10,800
Lamurde	0	
Madagali	2,174	120
Maiduguri	11,435	3,000
Maiha	0	
Michika	2,638	180
Mobbar	2,705	2,161
Monguno	3,746	564
Mubi North	2,753	
Mubi South	2,181	
Numan	0	
Yola South	3,362	
Yusufari	1,427	

Project Code	Organizations Name	Implementing Partner	Project Target
HNGA22-CCM;SHL;PRO;WSH-186616-1	Peace Restoration and Integral Global Development Initiative	Peace Restoration and Integral Global Development Initiative	9,326
HNGA22-FSC;NUT;WSH-186315-1	Catholic Caritas Foundation of Nigeria	Justice Development and Peace Commission (JDPC) Maiduguri	3,000
HNGA22-FSC;PRO;WSH-186626-1	Caritas Germany (DCV)	CAFOD, Caritas Nigeria, JDPC Maiduguri	7,800
HNGA22-HEA;NUT;PRO;WSH-186476-1	Family Health International - FHI 360	NA	4,705
HNGA22-NUT;WSH-186641-1	Mon Club International		564
HNGA22-WSH-186006-1	Malteser International Order of Malta World Relief		6,000
HNGA22-WSH-186190-1	Nkafamiya Rescue Mission	Adamawa State Rural Water and Sanitation Agency	300
HNGA22-WSH-186684-1	Mon Club International		1,600
Total			33,295

Prenons un autre indicateur de résultat pour cet exemple - celui concernant l'accès des personnes à des installations d'eau potable à long terme, qui est moins limité dans le temps que l'approvisionnement en eau d'urgence. Nous voyons les objectifs sectoriels et l'objectif du projet dans les lieux (AGL) uniquement avec un taux de gravité de 4 (ce qui est le pire de toutes les AGL à ce stade). Nous constatons un certain nombre de lacunes. Il y a des objectifs sectoriels assez importants dans un grand nombre de ces localités et peu de partenaires proposent des installations d'eau potable à long terme. Au total, les projets ne ciblent que 36 000 personnes à ce niveau de gravité pour ces AGL, malgré un objectif sectoriel de 120 000 personnes.

Indicator Disaggregation

SectorName

Camp Coordination and Camp Manag... Early Recovery and Livelihoods Education Emergency Shelter and NFI Food Security Health Nutrition Protection **Water and Sanitation**

Severity Level: 0 1 2 3 **4**

Select LGA: All

Indicator Description	Indicator Unit	Sector Target	Partners Target
Number of women/adolescent girls benefiting from menstrual hygiene management promotion, education and support	People	455,608	34,055
Number of women/adolescent girls receiving appropriate sanitary materials for menstrual hygiene management	People	455,608	34,055
Number of people having access to long-term safe water facilities and services as per sector's standards through new construction and rehabilitation of water supply systems	People	1,101,733	36,567
Number of IDPs in camps having access to gender-segregated sanitation facilities and services (latrines, showers, handwashing stations) as per sector's standards	People	1,226,295	68,300
Number of IDPs in camps having access to sustained solid waste management services	People	1,226,295	46,752
Number of people benefiting from sustained desludging and cleaning of their latrines as per sector's standards	People	1,226,295	124,740

LGA	Sector Target	Partners Target
Bama	29,185	
Damaturu	23,884	
Dikwa	22,385	7,507
Gubio	21,279	
Gujba	24,251	
Gulani	0	
Hong	20,738	
Jada	0	
Jere	82,266	8,000
Kaga	18,898	7,800
Lamurde	0	
Madagali	19,963	8,000
Maiduguri	104,987	
Maiha	0	
Michika	24,219	2,260
Mobbar	24,832	
Monguno	34,392	
Mubi North	25,280	1,500
Mubi South	20,026	1,500
Numan	0	
Yola South	30,866	
Yusufari	13,103	

Project Code	Organizations Name	Implementing Partner	Project Target
HNGA22-EDU;WSH-185912-1	Salient Humanitarian Organization	Salient Humanitarian Organization	7,507
HNGA22-FSC;NUT;WSH-186315-1	Catholic Caritas Foundation of Nigeria	Justice Development and Peace Commission (JDPC) Maiduguri	3,000
HNGA22-FSC;PRO;WSH-186626-1	Caritas Germany (DCV)	CAFOD, Caritas Nigeria, JDPC Maiduguri	7,800
HNGA22-WSH-186006-1	Malteser International Order of Malta World Relief		8,000
HNGA22-WSH-186190-1	Nkafamiya Rescue Mission	Adamawa State Rural Water and Sanitation Agency	10,260
Total			36,567

Maintenant, si nous changeons le filtre de sévérité et cliquons sur 3 à la place, nous pouvons voir qu'il y a également des objectifs sectoriels assez importants dans les emplacements de niveau de sévérité 3 ; cependant, regardez combien de personnes supplémentaires sont ciblées à ce niveau : 151 000 contre 36 000 dans les AGL qui ont le plus mauvais classement de sévérité.

C'est une question dont les partenaires doivent discuter entre eux et dont le coordinateur sectoriel doit discuter avec les partenaires. Nous devrions vraiment cibler autant que possible les endroits où le niveau de gravité est le plus élevé pour la plupart des activités ou au moins pour les activités prioritaires, et peut-être seulement de manière secondaire, cibler les endroits de niveau de gravité 3.

L'outil de transition permet de visualiser plus facilement ce type d'informations, d'identifier les lacunes et d'évaluer si le plan actuel, tel qu'il apparaît dans le module de projet, est trop axé sur les zones moins prioritaires.

Indicator Disaggregation [RESET]

SectorName: Camp Coordination and Camp Manag... Early Recovery and Livelihoods Education Emergency Shelter and NFI Food Security Health Nutrition Protection **Water and Sanitation**

Severity Level: 0 1 2 **3** 4

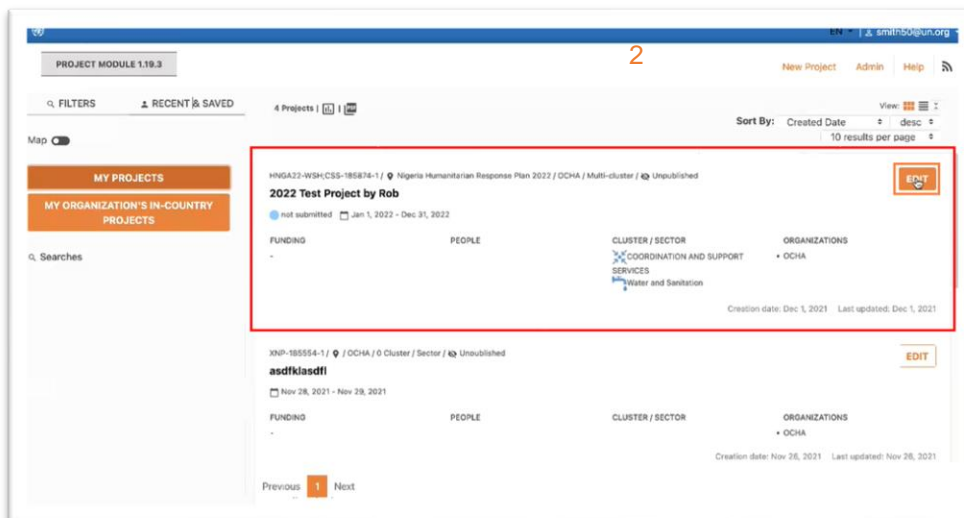
Indicator Description	Indicator Unit	Sector Target	Partners Target
Number of women/adolescent girls receiving appropriate sanitary materials for menstrual hygiene management	People	455,608	30,353
Number of people having access to long-term safe water facilities and services as per sector's standards through new construction and rehabilitation of water supply systems	People	1,101,733	151,209
Number of IDPs in camps having access to gender-segregated sanitation facilities and services (latrines, showers, handwashing stations) as per sector's standards	People	1,226,295	131,179
Number of IDPs in camps having access to sustained solid waste management services	People	1,226,295	93,565
Number of people benefiting from sustained desludging and cleaning of their latrines as per sector's	People	1,226,295	116,000

Project Code	Organizations Name	Implementing Partner	Project Target
HNGA22-EDU:WSH-185912-1	Salient Humanitarian Organization	Salient Humanitarian Organization	6,209
HNGA22-FSC:NUT:WSH-186315-1	Catholic Caritas Foundation of Nigeria	Justice Development and Peace Commission (JDPC) Maiduguri	500
HNGA22-FSC:PRO:WSH-186626-1	Caritas Germany (DCV)	CAFOD, Caritas Nigeria, JDPC Maiduguri	7,800
HNGA22-NUT:PRO:WSH-186835-1	International Medical Corps		59,069
HNGA22-WSH-186006-1	Malteser International Order of Malta World Relief		28,000
HNGA22-WSH-186276-1	Cooperazione Internazionale - COOPI	NA	27,431
HNGA22-WSH-186576-1	Green Concern for Development		22,200
Total			151,209

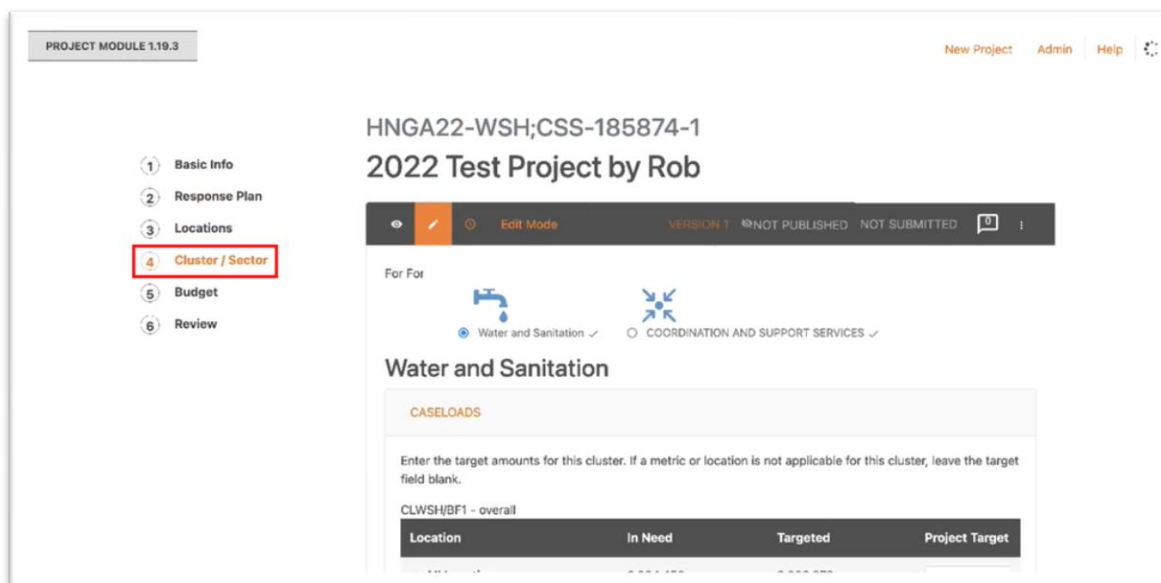
LGA	Sector Target	Partners Target
Askira/Uba	49,677	
Damba	37,403	25,968
Demsa	0	
Fika	27,819	
Fufore	22,177	
Geidam	21,728	27,431
Guyuk	0	
Gwoza	45,155	10,500
Jakusko	12,897	
Kala/Balge	7,863	
Konduga	50,239	43,601
Mafa	27,366	7,500
Magumeri	43,440	30,000
Mayo-Belwa	0	
Ngala	45,736	6,209
Nguru	12,233	
Potiskum	36,670	
Tarmua	11,963	
Yola North	15,293	

Comment les données sont structurées et stockées dans le module de projet

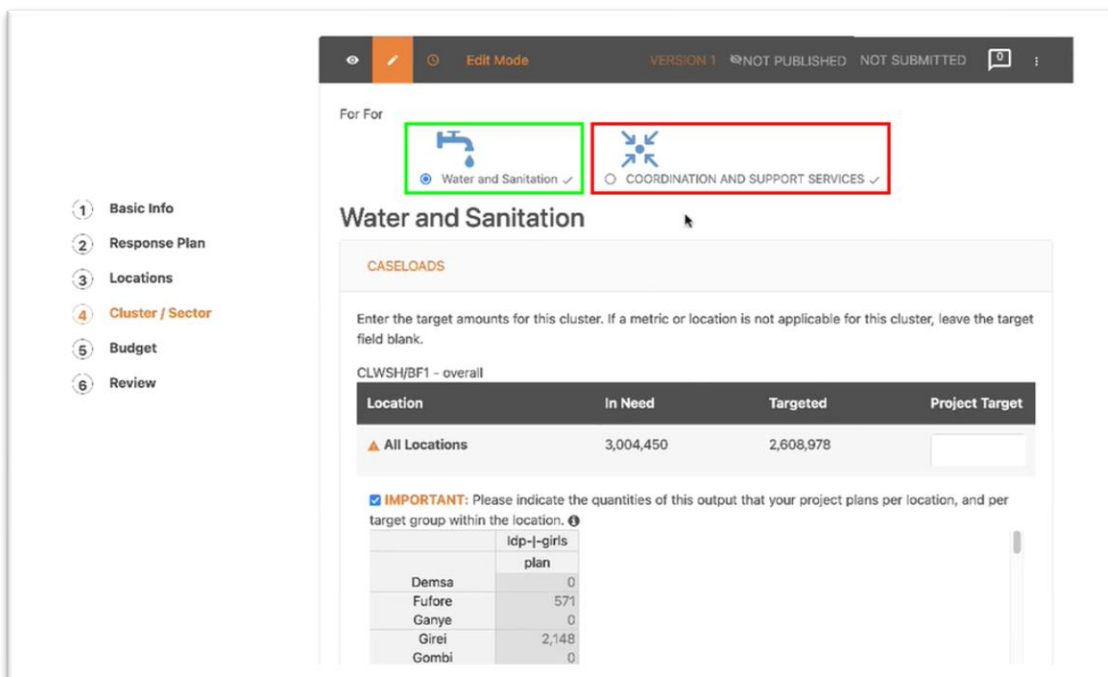
Jetons un coup d'œil rapide sur le module de projet, dans lequel l'outil de bridge puise toutes les informations sur les partenaires. Voici un projet test à titre d'exemple.



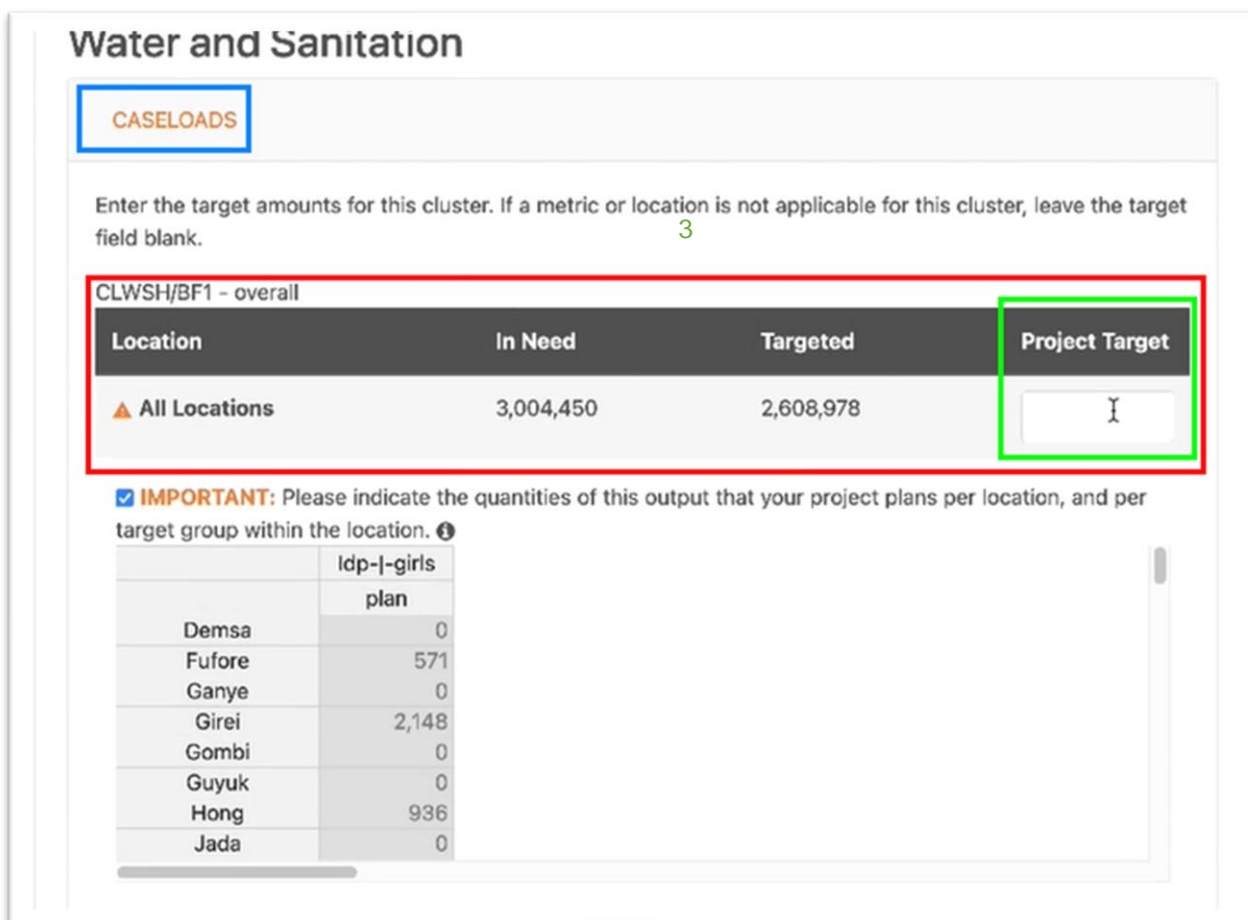
Sur le module de projet, le tableau de désagrégation est vraiment important ; vous le trouverez sur la page numéro 4, "Cluster / Secteur" pendant la configuration du projet. Vous pouvez reconnaître cette page comme étant celle sur laquelle vous sélectionnez vos indicateurs de sortie, en fonction des clusters / secteurs relatifs à votre projet.



Dans ce projet fictif, nous avons sélectionné les clusters Coordination et WASH à des fins démonstratives.



Sous "Caseloads", sur la première ligne, vous indiquez simplement l'ensemble de la cible de votre projet, c'est-à-dire le nombre total de personnes ciblées pour toutes les activités de ce cluster, dans ce projet.



When going down to the more specific outputs, under “Sector Objectives”, this is where the detailed geographical information becomes important.

Lorsque vous descendez vers les résultats plus spécifiques, sous "Objectifs du secteur", c'est là que les informations géographiques détaillées deviennent importantes.

À des fins de démonstration, nous avons cliqué sur le premier résultat WASH, "Nombre de personnes ayant accès à l'eau potable d'urgence, etc." et en dessous, nous avons cliqué sur le tableau de désagrégation pour ouvrir cette petite fenêtre, qui présente les emplacements géographiques. Ce tableau est ventilé par âge, par sexe et par groupes cibles - filles et garçons déplacés, femmes et hommes déplacés, filles et garçons rapatriés, etc. Si nous passons à la colonne la plus à droite, nous voyons les objectifs sectoriels pour chaque AGL, pour ce produit spécifique (sous "plan", nous trouvons les mêmes chiffres que ceux que nous avons vus sur l'outil de transition). L'espace blanc sous "projet" est l'endroit où nous mettons nos objectifs de projet.

Lorsque vous rédigez un projet, sélectionnez les résultats et indiquez combien de personnes vous allez cibler pour chaque résultat, prenez quelques instants pour donner des détails sur les lieux ciblés. C'est ce qui fait fonctionner la planification coordonnée des projets, et c'est ainsi que l'outil de transition obtient les informations les plus détaillées et les plus utiles.

Lorsque vous saisissez les cibles dans le tableau de désagrégation, gardez à l'esprit qu'il n'y a pas de totalisation automatique. En d'autres termes, si vous saisissez des chiffres pour les filles, les garçons, les femmes et les hommes déplacés, etc., ils ne s'additionnent pas automatiquement dans le total de la colonne de droite. Vous devez le faire manuellement.

Sector Objectives

CLWSH/CO1

Affected people have safe and equitable access to a sufficient quantity of water for domestic needs, as per the sector's standards.

Indicator	Description	Unit	Plan Target	Project Target
<input checked="" type="checkbox"/> 1.1	Number of people having access to emergency safe water facilities and services as per sector's standards	People	120,000	<input type="text" value="77"/>

IMPORTANT: Please indicate the quantities of this output that your project plans per location, and per target group within the location.

	Hostcommunity--women		Hostcommunity--men		Total	
	plan	project	plan	project	plan	project
Demsa	0		0		0	
Fufore	489		464		2,416	
Ganye	0		0		0	
Girei	301		285		1,751	
Gombi	0		0		0	
Guyuk	0		0		0	
Hong	40		38		2,259	
Jada	0		0		0	

<input type="checkbox"/> 1.2	Number of people having access to long-term safe water	People	1,101,733	<input type="text"/>
------------------------------	--	--------	-----------	----------------------

Configuration technique de l'outil du bridge

La configuration et l'utilisation de l'outil Bridge sont simples. Tous les fichiers nécessaires peuvent être téléchargés à partir de cette page : <https://github.com/UN-OCHA/hpc-api/wiki/HPC-Gap-Analysis-Bridge-Tool>.

CONCLUSION

Ces informations sont très utiles, car les donateurs nous disent souvent que les PRH ont un budget trop élevé, qu'il y a beaucoup de doublons, qu'il y a beaucoup de projets proposés qui ne sont pas là où sont les besoins ou qui sont plus importants que les besoins dans cette zone particulière, etc. Cet outil fournit une méthode pour répondre à ces critiques et permet un plaidoyer puissant pour la mobilisation des ressources. Les informations détaillées sur le module de projet et la visualisation et l'analyse sur l'outil de bridge de réponse nous permettent de démontrer que nos projets sont bien coordonnés, que nous avons identifié et minimisé les lacunes dans la programmation, que nous avons minimisé la duplication parmi les partenaires, et que nous nous concentrons sur les régions et les populations avec les besoins les plus sévères - faisant ainsi l'utilisation la plus efficace des ressources des donateurs.