

Introducción

Esta herramienta es un complemento de la Planificación y Seguimiento de la Respuesta (RPM) y del Módulo de Proyectos (PM). Su objetivo es dar una visión más clara de los proyectos que los socios están redactando en el Módulo de Proyectos, para que puedan planificar según las necesidades y, como parte de ello, organizar varios planes de clúster para cubrir las necesidades lo mejor posible, especialmente las más graves. El uso de nuevas tecnologías como Power Tools permite una mayor visibilidad y comunicación en tiempo real para que los clústeres puedan ver lo que sus socios están planificando (y viceversa) y garantizar que el total de los productos y el total de las personas a las que se dirigen coinciden.

Esta nueva herramienta fue desarrollada en colaboración entre la oficina local de Nigeria y la APMB.

La herramienta bridge será muy útil para las OMI, los coordinadores de clústeres y los socios durante la temporada de planificación del PRH. Cubre una importante laguna en las actuales herramientas del HPC al crear un tablero de control bridge entre el RPM y el Módulo de Proyectos, especialmente para la mayoría de los países que realizan una planificación coordinada de proyectos. De ahí que la llamemos "herramienta bridge". De este modo, permite a los coordinadores de clústeres orientar de forma proactiva el desarrollo de los proyectos de los socios para cubrir de la mejor manera posible las actividades prioritarias, por zona geográfica y población objetivo.

Los coordinadores de clústeres suelen decidir sus actividades y objetivos basándose en la HNO (además de su estimación de la capacidad del clúster), con detalles geográficos hasta el nivel administrativo 1, 2 o 3 como mínimo, además de las poblaciones objetivo de las mismas (por ejemplo, desplazados internos, comunidades de acogida, retornados). Cargan estas actividades y objetivos en el MP. Los usuarios del MP pueden entonces ver la misma información cuando redactan sus proyectos: eligen una actividad registrada en el clúster, ven el objetivo global de esa actividad y anotan el objetivo de su proyecto, con la opción de desagregar geográficamente y por población objetivo. La brecha surgió del hecho de que los coordinadores de los clústeres no podían ver fácilmente lo que sumaban los borradores de los proyectos. Por ejemplo, el coordinador del clúster de Seguridad Alimentaria establece un objetivo para la principal actividad de asistencia alimentaria de 1 millón de personas (X en este distrito, Y en aquel distrito, etc.). Los socios de Seguridad Alimentaria se dedican entonces a redactar sus proyectos, incluyendo esta actividad. Pero durante esta redacción, o incluso después de la finalización del proyecto, el coordinador del grupo temático no podía ver a cuántas personas se proponía llegar con los proyectos en conjunto, si era mucho menos de 1 millón, mucho más, o básicamente correcto. Tampoco podían ver qué distritos tenían un excedente de productos planificados (según los borradores de los proyectos) con respecto al objetivo original del clúster, y qué distritos tenían una deficiencia. Por tanto, los coordinadores de clústeres estaban "a ciegas" cuando intentaban cumplir su obligación de mantener los proyectos alineados con las necesidades prioritarias.

La herramienta bridge les permite ahora ver todo esto en sencillos cuadros de mando. La principal ventaja es que permite al coordinador del clúster (con el apoyo de OCHA) intervenir en el proceso de desarrollo de los proyectos y "masajearlos" para ajustar los excedentes y los déficits, antes de que los proyectos sean definitivos: conseguir que los propietarios de los proyectos trasladen algunos de los resultados previstos de un distrito excedente (o de una población objetivo) a uno deficitario; conseguir que los recorten, cuando los resultados colectivos propuestos por los proyectos superen el objetivo del clúster para esa actividad; o conseguir que los amplíen, si los objetivos de los proyectos se quedan colectivamente cortos.

Esta herramienta también puede ser útil para los países cuyos HRP sólo presentan actividades planificadas, sin proyectos coordinados en esa fase, que suelen registrar los proyectos en el PM después del hecho. En este caso, las actividades planificadas se registran en el PM como es habitual, y a medida que los proyectos se financian y se registran en el PM, la herramienta bridge mostrará al coordinador del clúster los totales por actividad (y unidad geográfica, etc.) de los proyectos que realmente se financian y se ejecutan. Con esta información, los coordinadores de clústeres pueden orientar a otros socios que estén redactando proyectos y buscando financiación, para que cubran las carencias.

Esta herramienta bridge está diseñada para funcionar igualmente en los países en los que los socios no elaboran propuestas de proyecto completas en el proceso del HRP, sino sólo indicaciones esqueléticas de lo que van a hacer, y en los que lo utilizan con fines de coordinación.

La herramienta bridge es importante no sólo para una planificación y un seguimiento eficientes, sino también para la promoción: muestra la línea directa que va de las necesidades a las actividades y a los proyectos, y que estos últimos no tienen solapamientos ni excedentes, que las acciones prioritarias siguen a las necesidades prioritarias y que las lagunas se minimizan. De este modo, justifica la necesidad de financiación de su HRP. Si la seguridad lo permite y los socios están de acuerdo, puede publicar una versión pública o semipública, para demostrar que su HRP encarna un plan eficiente y eficaz. Recomendamos encarecidamente su uso en todos los países del HRP.

Demonstración práctica

Esta es una breve explicación para que sepas cómo encontrar la información esencial que necesitas en esta nueva herramienta bridge. Aquí hay un enlace a la muestra utilizada en el contexto nigeriano: <https://app.powerbi.com/view?r=eyJrIjoiMGU2MjBmMjAtYWI1My00NzgyLWE3ODQtMmQ0OTlmZGZiNzVhIiwidCI6IjBmOWUzNWRiLTU0NGYtNGY2MC1iZGNjLTViYTQxNmU2ZGM3MCIslmMiOjh9>

La herramienta bridge se actualiza continuamente con la información más reciente del PM y del RPM. Esto significa que a medida que los socios cargan sus proyectos en el PM y los coordinadores de clústeres actualizan sus marcos en el RPM, estos datos se reflejarán en el tablero de mando bridge en tiempo real.

A modo de ejemplo, considere el tablero de control que aparece a continuación. Puede ver la información de cada uno de los sectores o de todos los sectores juntos. El cuadro de la parte superior de la página muestra todos los indicadores de todos los sectores, incluidos los objetivos asociados

resaltados por el cuadrado azul (los objetivos sectoriales iniciales que los coordinadores del sector fijaron en un momento dado), y la suma de los objetivos fijados por los socios en el PM para el mismo indicador (resaltados en el cuadrado verde).

Sector vs Partners Projects (page 2)

SectorName

Camp Coordination and Camp Man...
 Early Recovery and Livelihoods
 Education
 Emergency Shelter and NFI
 Food Security
 Health
 Nutrition
 Protection
 Water and Sanitation

Legend:

Alert!!!
Partners Target is greater than Sector Target

Indicator Description	Target	Partners Target PM	Indicator Unit
# of Community Centers established and handed over to Community Leadership	1,083	47	Centers
# of conditional shelter cash assistance delivered to households in need	26,350	7,000	Households
# of eligible households manually registered	62,168	45,810	Households
# of eligible individuals biometrically registered	379,785	458,115	Individuals
# of household provided with NFI kits (in-kind or voucher)	175,798	115,764	Households
# of households provided with emergency shelter solutions and support	25,873	43,036	Households
# of households provided with NFI in cash	7,325	4,500	Households
# of households receiving reinforced / transitional shelter solutions	35,133	36,192	Households
# of households supported with housing repair and improvements interventions	36,109	12,874	Households
# of IDP trained in CFCM and CFCM related activities	2,166	2,000	Participants

Project Name	Partner Organization Name	Budget (USD)
Access to safe equitable, inclusive and gender transformation education in Bama and Ngala Local Government Area of Borno State	Global Village Healthcare Initiative for Africa (11311)	320,000
2022 Test Project by Rob	Office for the Coordination of Humanitarian Affairs (4396)	
Access to non-formal and formal learning opportunities to 72,000 school-aged girls and boys across Borno, Adamawa, and Yobe(BAY) States,	International Rescue Committee (3001)	7,900,000
ADAPT II: Nutrition Activities to contribute to Addressing Diverse and Acute Primary Threats to Human Security in North Eastern Nigeria (ADAPT) PHASE II.	Mercy Corps (4305)	1,034,919
Addressing humanitarian needs resulting from conflict and displacement through multi-sectors interventions in NE Nigeria	Danish Refugee Council (5298)	2,964,000
Addressing Sexual and Gender Based Violence (SGBV) in Borno State, Northeast Nigeria	Intercommunity Development Social Organization (10767)	1,235,620

Project Status

- notSubmitted
- rejected
- returned
- review
- submitted

Si nos fijamos en la fila del recuadro rojo, "# de asistencia en efectivo para refugios condicionales entregada a los hogares necesitados", el objetivo es de 26.350 hogares y la suma de los objetivos de los proyectos en el módulo de proyectos es de 7.000 hogares hasta ahora para este indicador de resultados. Se trata de una información útil que muestra que estamos por debajo del objetivo para este particular (aunque esto puede cambiar a medida que más socios registren sus proyectos).

Otra característica útil es que algunas de las filas de esta tabla están codificadas en rojo: eso significa que los objetivos de los socios (suma total de los borradores de proyectos de los socios en el Módulo de Proyectos) son mayores que el objetivo sectorial inicial.

Legend:

Alert!!!
Partners Target is greater than Sector Target

Indicator Description	Target	Partners Target PM	Indicator Unit
# of Community Centers established and handed over to Community Leadership	1,083	47	Centers
# of conditional shelter cash assistance delivered to households in need	26,350	7,000	Households
# of eligible households manually registered	62,168	45,810	Households
# of eligible individuals biometrically registered	379,785	458,115	Individuals
# of household provided with NFI kits (in-kind or voucher)	175,798	115,764	Households
# of households provided with emergency shelter solutions and support	25,873	43,036	Households
# of households provided with NFI in cash	7,325	4,500	Households
# of households receiving reinforced / transitional shelter solutions	35,133	36,192	Households
# of households supported with housing repair and improvements interventions	36,109	12,874	Households
# of IDP trained in CFCM and CFCM related activities	2,166	2,000	Participants

Project Name	Partner Organization Name	Budget (USD)
Access to safe equitable, inclusive and gender transformation education in Bama and Ngala Local Government Area of Borno State	Global Village Healthcare Initiative for Africa (11311)	320,000
2022 Test Project by Rob	Office for the Coordination of Humanitarian Affairs (4396)	
Access to non-formal and formal learning opportunities to 72,000 school-aged girls and boys across Borno, Adamawa, and Yobe(BAY) States,	International Rescue Committee (3001)	7,900,000
ADAPT II: Nutrition Activities to contribute to Addressing Diverse and Acute Primary Threats to Human Security in North Eastern Nigeria (ADAPT) PHASE II.	Mercy Corps (4305)	1,034,919
Addressing humanitarian needs resulting from conflict and displacement through multi-sectors interventions in NE Nigeria	Danish Refugee Council (5298)	2,964,000
Addressing Sexual and Gender Based Violence (SGBV) in Borno State, Northeast Nigeria	Intercommunity Development Social Organization (10767)	1,235,620

Por ejemplo, si tomamos el indicador de la CCCM "número de personas elegibles reinscritas biométricamente", el sector fijó inicialmente un objetivo de 379.000 personas para el registro biométrico. Pero los proyectos asociados ya proponen hacerlo para 458.000 personas. Así que, en un caso como éste, el coordinador del sector respondería a los socios diciendo que parece haber un exceso en este indicador de resultados. Obsérvese que esto no es automáticamente algo malo; tal vez la necesidad de registro biométrico sea en realidad mucho mayor que el objetivo sectorial inicial. Los sectores fijaron sus objetivos teniendo en cuenta una estimación de la capacidad de los socios, pero quizás en un caso como éste, estaban subestimando la capacidad de los socios. Así que, en PM, los socios están diciendo que en realidad pueden hacer más de esta producción de lo que se pensaba. En cualquier caso, es una indicación de que deberíamos aclarar esto en el proceso de planificación.

Sector vs Partners Projects (page 2)

SectorName: [Camp Coordination and Camp Man... | Early Recovery and Livelihoods | Education | Emergency Shelter and NFI | Food Security | Health | Nutrition | Protection | **Water and Sanitation** | RESET]

Legend:
Alert!!! Partners Target is greater than

Indicator Description	Target	Partners Target PM	Indicator Unit
# of Community Centers established and handed over to Community Leadership	1,083	47	Centers
# of conditional shelter cash assistance delivered to households in need	26,350	7,000	Households
# of eligible households manually registered	62,168	45,810	Households
# of eligible individuals biometrically registered	379,785	458,115	Individuals
# of household provided with NFI kits (in-kind or voucher)	175,798	115,764	Households
# of households provided with emergency shelter solutions and support	25,873	43,036	Households

En la siguiente página se puede filtrar por sector. Por ejemplo, al filtrar por el sector WASH, se obtiene la misma tabla, pero sólo con los indicadores de resultados de WASH. Ahora imagine que usted es un coordinador del sector WASH y que mira el primer indicador de resultados de esta tabla: "Número de centros de salud y nutrición, escuelas y lugares relevantes que cuentan con instalaciones y servicios de saneamiento segregados por género según la norma del sector". El objetivo es de 200 instalaciones de este tipo y se ve que los proyectos redactados en el módulo de proyectos suman 199 de estas instalaciones. Esto es perfecto; es casi exactamente lo que se pretende. Si usted es un socio que mira esta página, y todavía no ha redactado su proyecto ni ha propuesto ninguna cantidad para este resultado concreto, puede ver que otros socios ya están planeando entregar todo el resultado previsto.

Sector vs Partners Projects (page 2)

SectorName: [Camp Coordination and Camp Man... | Early Recovery and Livelihoods | Education | Emergency Shelter and NFI | Food Security | Health | Nutrition | Protection | **Water and Sanitation** | RESET]

Legend:
Alert!!! Partners Target is greater than Sector Target

Indicator Description	Target	Partners Target PM	Indicator Unit
Number of health and nutrition centers, Schools and relevant public places having gender segregated sanitation (latrines, showers, handwashing) facilities and services as per sector's standards	200	199	Facilities
Number of health, nutrition centers, schools and selected public places provided with access to clean safe water facilities and WASH services as per sector's standards	200	183	Facilities
Number of Households receiving cash transfers and or vouchers to meet their hygiene items needs including top-ups	50,000	48,000	People
Number of IDPs in camps having access to gender-segregated sanitation facilities and services (latrines, showers, handwashing stations) as per sector's standards	1,226,295	1,108,426	People
Number of IDPs in camps having access to sustained solid waste management	1,226,295	493,676	People

Si se desplaza hacia abajo en esta tabla, podrá ver otros dos indicadores con ese código de color rojo que indica que los proyectos asociados proponen más que los objetivos del sector. El primer indicador es "Número de personas que tienen acceso a instalaciones y servicios de agua potable de emergencia según las normas del sector". Esta es una prioridad muy alta para el sector WASH y para los socios. El sector WASH estimó inicialmente que debíamos apuntar a 120.000 personas para esta acción de

máxima prioridad, pero los socios ya están proponiendo hacerlo para 240.000 personas, casi el doble. De nuevo, estas cifras deben ser discutidas y contextualizadas. Tal vez haya o vaya a haber necesidad de agua potable de emergencia para 240.000 personas en lugar de 120.000. O tal vez esto se deba a que los socios no fueron capaces de ver lo que todos los demás estaban planeando, y por lo tanto planearon lo que son esencialmente actividades duplicadas.

Sector vs Partners Projects (page 2)

SectorName

Camp Coordination and Camp Man...
 Early Recovery and Livelihoods
 Education
 Emergency Shelter and NFI
 Food Security
 Health
 Nutrition
 Protection
 Water and Sanitation

Indicator Description	Target	Partners Target PM	Indicator Unit
Number of people benefiting from sustained desludging and cleaning of their latrines as per sector's standard	1,226,295	1,014,770	People
Alert!!! Partners Target is greater than Sector Target			
Number of people having access to emergency safe water facilities and services as per sector's standards	120,000	241,982	People
Number of people having access to long-term safe water facilities and services as per sector's standards through new construction and rehabilitation of water supply systems	1,101,733	781,922	People
Number of people in host-communities having access to household sanitation facilities (latrines) as per sector's standards	12,000	33,730	People
Number of people whose water systems' functionality is supported by sustained operation and maintenance services (e.g. boreholes, pumps, solar panels)	2,608,978	1,283,189	People

En el siguiente ejemplo, encontrará un desglose geográfico por zona administrativa (conocida como LGA en el contexto nigeriano), con la opción de filtrar por el nivel de gravedad de cada zona (la gravedad se refiere al índice de necesidad intersectorial).

Indicator Disaggregation

SectorName

Camp Coordination and Camp Manag...
 Early Recovery and Livelihoods
 Education
 Emergency Shelter and NFI
 Food Security
 Health
 Nutrition
 Protection
 Water and Sanitation

Severity Level: 0 1 2 3 4

Select LGA:

Indicator Description	Indicator Unit	Sector Target	Partners Target
Number of health, nutrition centers, schools and selected public places provided with access to clean safe water facilities and WASH services as per sector's standards	Facilities	200	70
Number of Households receiving cash transfers and/or vouchers to meet their hygiene items needs including top-ups	Individuals	50,000	8,000
Number of people having access to emergency safe water facilities and services as per sector's standards	People	120,000	70,342
Number of women/adolescent girls benefiting from Menstrual Hygiene Management promotion, education and support	People	455,608	122,660
Number of women/adolescent girls receiving appropriate sanitary materials for menstrual hygiene management	People	455,608	123,409

LGA	Sector Target	Partners Target
Abadam	0	
Askira/Uba	117,638	10
Bade	28,528	
Bama	69,112	57,834
Bayo	0	
Biu	14,096	
Bursari	27,835	
Chibok	3,793	
Damaturu	56,559	8,358
Damboa	88,574	
Demsa	0	77
Dikwa	53,010	195,372
Fika	65,876	11,518
Fufere	52,518	88
Fune	8,071	
Ganye	0	99
Geidam	51,453	205,593
Girei	38,060	78,111
Gombi	0	
Gubio	50,391	
Gujba	57,427	8
Gulani	2,403	6
Guyuk	0	
Guzamala	0	
Gwoza	106,930	434,122
Hawul	53,129	

Project Code	Organizations Name	Implementing Partner	Project Target
HNGA22-CCM:SHL:PRO:WSH:CSS-186575-1	Agency for Technical Cooperation and Development		180,358
HNGA22-CCM:SHL:PRO:WSH-186616-1	Peace Restoration and Integral Global Development Initiative	Peace Restoration and Integral Global Development Initiative	9,326
HNGA22-EDU:PRO:WSH-185577-1	Transcultural Psychosocial Organization		510,800
HNGA22-EDU:WSH-185912-1	Salient Humanitarian Organization	Salient Humanitarian Organization	44,462
HNGA22-FSC:NUT:WSH-186315-1	Catholic Caritas Foundation of Nigeria	Justice Development and Peace Commission (JDPC) Maiduguri	62,500
HNGA22-FSC:PRO:WSH-186626-1	Caritas Germany (DCV)	CAFOD, Caritas Nigeria, JDPC Maiduguri	46,800
HNGA22-HEA:NUT:PRO:WSH-186476-1	Family Health International - FHI 360	NA	197,698
HNGA22-NUT:PRO:WSH-186835-1	International Medical Corps		268,968
HNGA22-NUT:WSH-186641-1	Mon Club International		568
HNGA22-WSH:CSS-185874-1	Office for the Coordination of Humanitarian Affairs		275
Total			2,471,314

De nuevo, filtrando para el sector WASH, encontramos el indicador de resultado de suministro de agua segura de emergencia, "Número de personas que tienen acceso a agua segura de emergencia, etc.". El objetivo del sector sigue siendo 120.000, pero el objetivo de los socios es ahora de 70.000 en lugar de 240.000. Esto se debe a que esta página depende de la información extraída de las tablas de desagregación geográfica del Módulo de Proyectos. Esta página sólo cuenta los proyectos que han especificado cuántos productos proponen en una localidad concreta (AGL) para este indicador. Como vemos, sólo una minoría de proyectos lo ha hecho.

Indicator Disaggregation

SectorName

Camp Coordination and Camp Manag... Early Recovery and Livelihoods Education Emergency Shelter and NFI Food Security Health Nutrition Protection **Water and Sanitation**

Severity Level: 0 1 2 3 4

Select LGA: All

Indicator Description	Indicator Unit	Sector Target	Partners Target
Number of health, nutrition centers, schools and selected public places provided with access to clean safe water facilities and WASH services as per sector's standards	Facilities	200	70
Number of Households receiving cash transfers and/or vouchers to meet their hygiene items needs including top-ups	Individuals	50,000	8,000
Number of people having access to emergency safe water facilities and services as per sector's standards	People	120,000	70,342
Number of women/adolescent girls benefiting from Menstrual Hygiene Management promotion, education and support	People	455,608	122,660
Number of women/adolescent girls receiving appropriate sanitary materials for menstrual hygiene management	People	455,608	123,409

LGA	Sector Target	Partners Target
Abadam	0	
Askira/Uba	117,638	10
Bade	28,528	
Bama	69,112	57,834
Bayo	0	
Biu	14,096	
Bursari	27,835	
Chibok	3,793	
Damaturu	56,559	8,358

No obstante, incluso con estos datos incompletos, podemos obtener algunas ideas útiles. Al hacer clic en un indicador de resultados, podemos ver que la tabla de AGL de la derecha se ha actualizado y ahora muestra sólo las AGL a las que se dirigen los proyectos para este indicador específico. Ya vemos algunas cosas interesantes:

- Abadam es una AGL inaccesible, por lo que no hay objetivos allí.
- Para la AGL de Askira/Uba, el sector fijó un objetivo de 5.400 personas para la acción de alta prioridad, el agua potable de emergencia. Sin embargo, ningún socio ha propuesto ningún resultado en esa AGL.
- Bama, en cambio, tiene un objetivo de unas 3.000 personas, y los socios han propuesto unas 2.500, lo que está más o menos bien encaminado.
- Girei tiene un objetivo sectorial inicial de 1.700 personas. Los socios ya proponen 6.100, lo que supone un exceso relativamente grande. Si los socios tienen realmente la capacidad de suministrar esa cantidad de agua potable de emergencia, deberían considerar la posibilidad de reasignar algunos de esos recursos a lugares que actualmente están desatendidos.

Indicator Disaggregation

SectorName

Camp Coordination and Camp Manag... Early Recovery and Livelihoods Education Emergency Shelter and NFI Food Security Health Nutrition Protection **Water and Sanitation**

Severity Level: 0 1 2 3 4

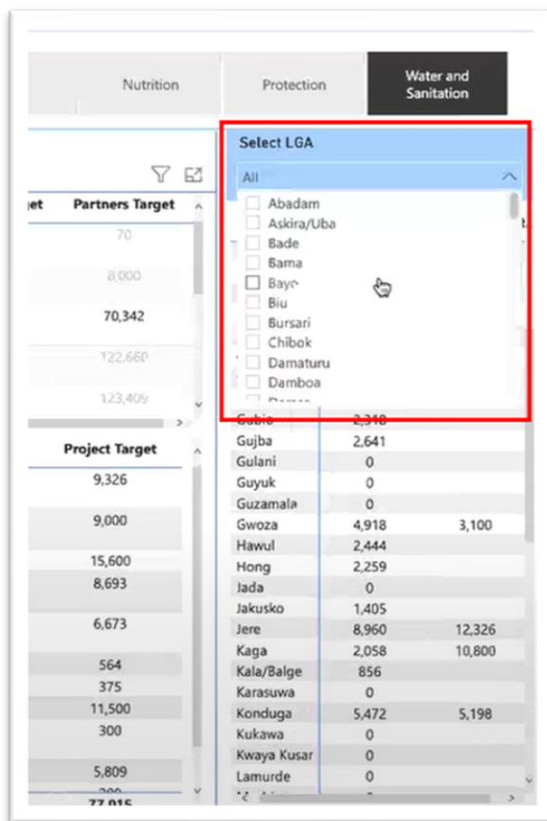
Select LGA: All

Indicator Description	Indicator Unit	Sector Target	Partners Target
Number of health, nutrition centers, schools and selected public places provided with access to clean safe water facilities and WASH services as per sector's standards	Facilities	200	70
Number of Households receiving cash transfers and/or vouchers to meet their hygiene items needs including top-ups	Individuals	50,000	8,000
Number of people having access to emergency safe water facilities and services as per sector's standards	People	120,000	70,342
Number of women/adolescent girls benefiting from Menstrual Hygiene Management promotion, education and support	People	455,608	122,660
Number of women/adolescent girls receiving appropriate sanitary materials for menstrual hygiene management	People	455,608	123,409

LGA	Sector Target	Partners Target
Abadam	0	
Askira/Uba	5,411	
Bade	1,312	
Bama	3,179	2,544
Bayo	0	
Biu	648	
Bursari	1,280	
Chibok	167	
Damaturu	2,601	1,600
Dambao	4,074	4,075
Demsa	0	77
Dikwa	2,438	
Fika	3,030	5,318
Fufore	2,416	88
Fune	371	
Ganyu	0	99
Geidam	2,367	3,658
Girei	1,751	6,111
Gombi	0	
Gubio	2,318	
Gujba	2,641	
Gulani	0	
Guyuk	0	
Guzamala	0	
Gwoza	4,918	3,100
Hawul	2,444	

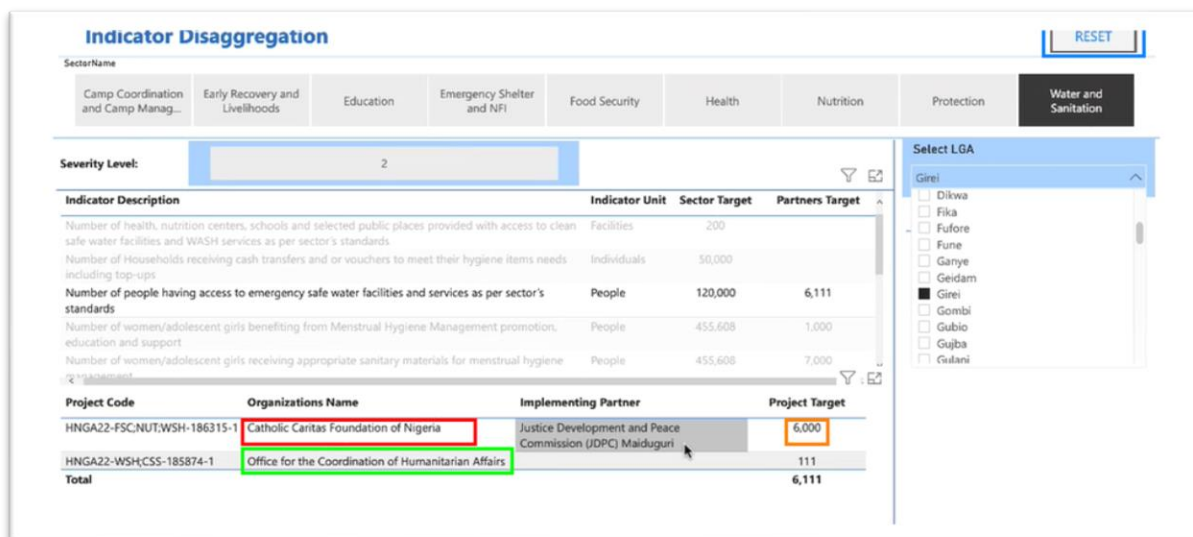
Project Code	Organizations Name	Implementing Partner	Project Target
HNGA22-CCM,SHL,PRO,WSH-186616-1	Peace Restoration and Integral Global Development Initiative	Peace Restoration and Integral Global Development Initiative	9,326
HNGA22-FSC,NUT,PRO,WSH-186315-1	Catholic Caritas Foundation of Nigeria	Justice Development and Peace Commission (JDPC) Maiduguri	9,000
HNGA22-FSC,PRO,WSH-186626-1	Caritas Germany (DCV)	CAFOD, Caritas Nigeria, JDPC Maiduguri	15,600
HNGA22-HEA,NUT,PRO,WSH-186476-1	Family Health International - FHI 360	NA	8,693
HNGA22-NUT,PRO,WSH-186835-1	International Medical Corps		6,673
HNGA22-NUT,WSH-186641-1	Mon Club International		564
HNGA22-WSH,CSS-185874-1	Office for the Coordination of Humanitarian Affairs		375
HNGA22-WSH-186006-1	Malteser International Order of Malta World Relief		11,500
HNGA22-WSH-186190-1	Nkafamiya Rescue Mission	Adamawa State Rural Water and Sanitation Agency	300
HNGA22-WSH-186276-1	Cooperazione Internazionale - COOPI	NA	5,809
Total			77,016

Tal vez Ud. tenga curiosidad por saber qué socios proponen un objetivo de 6.000 personas para el agua potable de emergencia en Girei. Para encontrar a los socios que proponen, no hay que hacer clic en el nombre de la AGL, sino ir a la tabla de la AGL, abrir el menú desplegable "Seleccionar AGL" y seleccionar Girei.



Ahora, en la pequeña tabla que ha aparecido, vemos exactamente qué socios y proyectos proponen este resultado en este ámbito. En este ejemplo, vemos que sólo hay dos organizaciones: una es "Catholic Caritas foundation of Nigeria", que propone un objetivo de 6.000 y la otra es la OCHA (se creó como parte de un proyecto de prueba y puede ignorarse con seguridad).

Para esto, o para cualquier otra AGL de esta tabla, podemos ver qué socios proponen resultados concretos en este ámbito. Si vemos un gran exceso con respecto al objetivo sectorial, entonces sabremos con quiénes debemos hacer un seguimiento.



Del mismo modo, para los socios que se preguntan dónde colocar sus productos, pero no están seguros de dónde están las áreas más prioritarias, cuántos productos similares se han propuesto ya y dónde están las mayores carencias, esta vista les permite verlo.

Volviendo a nuestro ejemplo, podemos ver que Askira/Uba (o Bade, Bursari, Gubio, Gujba o cualquier otra zona con objetivos sectoriales altos y objetivos de socios bajos) tiene un objetivo bastante grande para el suministro de agua de emergencia, pero nadie parece proponerlo allí. Así que, si usted es un socio que podría proporcionar este tipo de resultados, ese sería un buen lugar para intentarlo.

The screenshot shows the 'Indicator Disaggregation' interface. At the top, there are filters for 'Sector Name' (Water and Sanitation is selected) and 'Severity Level' (set to 4). The main table lists indicators with their units and targets. A secondary table on the right lists LGAs with their 'Sector Target' and 'Partners Target'.

Indicator Description	Indicator Unit	Sector Target	Partners Target
Number of health, nutrition centers, schools and selected public places provided with access to clean safe water facilities and WASH services as per sector's standards	Facilities	200	70
Number of households receiving cash transfers and/or vouchers to meet their hygiene needs (including top-up)	Individuals	50,000	8,000
Number of people having access to emergency safe water facilities and services as per sector's standards	People	120,000	70,342
Number of women/adolescent girls benefiting from Menstrual Hygiene Management promotion, education and support	People	455,608	123,600
Number of women/adolescent girls receiving appropriate sanitary materials for menstrual hygiene management	People	455,608	123,600

LGA	Sector Target	Partners Target
Abadam	0	
Askira/Uba	5,411	
Bade	3,312	
Bama	5,411	2,544
Bayo	0	
Biu	648	
Bursari	1,280	
Chibok	167	
Damaturu	2,601	1,600
Damboa	4,074	4,075
Demsa	0	77
Dikwa	2,438	
Fika	3,030	5,318
Fufore	2,416	88
Fune	371	
Ganye	0	99
Geidam	2,367	3,658
Girei	1,751	6,111
Gombi	0	
Gubio	2,318	
Gujba	2,641	
Gulani	0	
Guyuk	0	
Guzamala	0	
Gwoza	4,918	3,100
Hawul	2,444	

En la parte superior de esta página, tiene la opción de filtrar por nivel de gravedad: las calificaciones de gravedad de la AGL basadas en un conjunto intersectorial de indicadores. En la mayoría de los casos, queremos centrarnos en los lugares más graves. Así, al hacer clic en el nivel de gravedad 4 [para el indicador de salida], se mostrarán sólo las localidades que tengan un nivel de gravedad 4 (nótese que estas calificaciones son fijas a nivel intersectorial y no se ajustan para cada sector). Ahora muestra los objetivos para la misma producción en esas localidades.

Indicator Disaggregation

RESET

SectorName

Camp Coordination and Camp Manag... Early Recovery and Livelihoods Education Emergency Shelter and NFI Food Security Health Nutrition Protection **Water and Sanitation**

Severity Level: 0 1 2 3 **4**

Select LGA: All

Indicator Description	Indicator Unit	Sector Target	Partners Target
Number of health, nutrition centers, schools and selected public places provided with access to clean safe water facilities and WASH services as per sector's standards	Facilities	200	54
Number of Households receiving cash transfers and or vouchers to meet their hygiene items needs Inclusion top view	Individuals	50,000	
Number of people having access to emergency safe water facilities and services as per sector's standards	People	120,000	33,295
Number of women/adolescent girls benefiting from menstrual hygiene management promotion, education and support	People	455,608	34,055
Number of women/adolescent girls receiving appropriate sanitary materials for menstrual hygiene management	People	455,608	34,055

LGA	Sector Target	Partners Target
Bama	3,179	2,544
Damaturu	2,601	1,600
Dikwa	2,438	
Gubio	2,318	
Gujba	2,641	
Gulani	0	
Hong	2,252,641	
Jada	0	
Jere	8,960	12,326
Kaga	2,058	10,800
Lamurde	0	
Madagali	2,174	120
Maiduguri	11,435	3,000
Maiha	0	
Michika	2,638	180
Mobbar	2,705	2,161
Monguno	3,746	564
Mubi North	2,753	
Mubi South	2,181	
Numan	0	
Yola South	3,362	
Yusufari	1,427	

Project Code	Organizations Name	Implementing Partner	Project Target
HNGA22-CCM;SHL;PRO;WSH-186616-1	Peace Restoration and Integral Global Development Initiative	Peace Restoration and Integral Global Development Initiative	9,326
HNGA22-FSC;NUT;WSH-186315-1	Catholic Caritas Foundation of Nigeria	Justice Development and Peace Commission (JDPC) Maiduguri	3,000
HNGA22-FSC;PRO;WSH-186626-1	Caritas Germany (DCV)	CAFOD, Caritas Nigeria, JDPC Maiduguri	7,800
HNGA22-HEA;NUT;PRO;WSH-186476-1	Family Health International - FHI 360	NA	4,705
HNGA22-NUT;WSH-186641-1	Mon Club International		564
HNGA22-WSH-186006-1	Malteser International Order of Malta World Relief		6,000
HNGA22-WSH-186190-1	Nkafamiya Rescue Mission	Adamawa State Rural Water and Sanitation Agency	300
HNGA22-WSH-186684-1	Mon Club International		1,600
Total			33,295

Tomemos otro indicador de resultados para este ejemplo: uno sobre las personas que tienen acceso a instalaciones de agua potable a largo plazo, que está menos limitado en el tiempo que el suministro de agua de emergencia. Vemos los objetivos sectoriales y el objetivo del proyecto en las localidades (AGL) sólo con esa calificación de gravedad 4 (que es la peor de cualquier AGL en este momento). Vemos bastantes lagunas. Hay algunos objetivos sectoriales bastante grandes en muchas de estas localidades y no hay muchos socios que propongan ninguna instalación de agua potable a largo plazo. En total, los proyectos se dirigen a sólo 36.000 personas en este nivel de gravedad para estas AGL, a pesar de un objetivo sectorial de 120.000 personas.

Indicator Disaggregation

RESET

SectorName

Camp Coordination and Camp Manag... Early Recovery and Livelihoods Education Emergency Shelter and NFI Food Security Health Nutrition Protection **Water and Sanitation**

Severity Level: 0 1 2 3 **4**

Select LGA: All

Indicator Description	Indicator Unit	Sector Target	Partners Target
Number of women/adolescent girls benefiting from menstrual hygiene management promotion, education and support	People	455,608	34,055
Number of women/adolescent girls receiving appropriate sanitary materials for menstrual hygiene management	People	455,608	34,055
Number of people having access to long-term safe water facilities and services as per sector's standards through new construction and rehabilitation of water supply systems	People	1,101,733	36,567
Number of IDPs in camps having access to gender-segregated sanitation facilities and services (latrines, showers, handwashing stations) as per sector's standards	People	1,226,295	68,300
Number of IDPs in camps having access to sustained solid waste management services	People	1,226,295	46,752
Number of people benefiting from sustained desludging and cleaning of their latrines as per sector's standards	People	1,226,295	124,740

LGA	Sector Target	Partners Target
Bama	29,185	
Damaturu	23,884	
Dikwa	22,385	7,507
Gubio	21,279	
Gujba	24,251	
Gulani	0	
Hong	20,738	
Jada	0	
Jere	82,266	8,000
Kaga	18,898	7,800
Lamurde	0	
Madagali	19,963	8,000
Maiduguri	104,987	
Maiha	0	
Michika	24,219	2,260
Mobbar	24,832	
Monguno	34,392	
Mubi North	25,280	1,500
Mubi South	20,026	1,500
Numan	0	
Yola South	30,866	
Yusufari	13,103	

Project Code	Organizations Name	Implementing Partner	Project Target
HNGA22-EDU;WSH-185912-1	Salient Humanitarian Organization	Salient Humanitarian Organization	7,507
HNGA22-FSC;NUT;WSH-186315-1	Catholic Caritas Foundation of Nigeria	Justice Development and Peace Commission (JDPC) Maiduguri	3,000
HNGA22-FSC;PRO;WSH-186626-1	Caritas Germany (DCV)	CAFOD, Caritas Nigeria, JDPC Maiduguri	7,800
HNGA22-WSH-186006-1	Malteser International Order of Malta World Relief		8,000
HNGA22-WSH-186190-1	Nkafamiya Rescue Mission	Adamawa State Rural Water and Sanitation Agency	10,260
Total			36,567

Ahora, si cambiamos el filtro de gravedad y hacemos clic en el 3 en su lugar, podemos ver que también hay algunos objetivos sectoriales bastante grandes en las ubicaciones del nivel de gravedad 3; sin embargo, fíjense en cuántas personas más son objetivo en este nivel: 151.000 frente a 36.000 en las AGL que tienen la peor calificación de gravedad.

Esto es algo que los socios deben discutir entre ellos y que el coordinador del sector debe discutir con los socios. En realidad, deberíamos centrarnos en la medida de lo posible en las localidades de mayor gravedad para la mayoría de los tipos de actividades o, al menos, para las actividades prioritarias, y quizás sólo como cuestión secundaria, centrarnos en las localidades de nivel de gravedad 3.

La herramienta bridge facilita mucho la visualización de este tipo de información, la identificación de las carencias y la evaluación de si el plan actual, tal y como aparece en el módulo de proyectos, está demasiado orientado hacia las zonas de menor prioridad.

Indicator Disaggregation [RESET]

SectorName: Camp Coordination and Camp Manag... Early Recovery and Livelihoods Education Emergency Shelter and NFI Food Security Health Nutrition Protection **Water and Sanitation**

Severity Level: 0 1 2 **3** 4

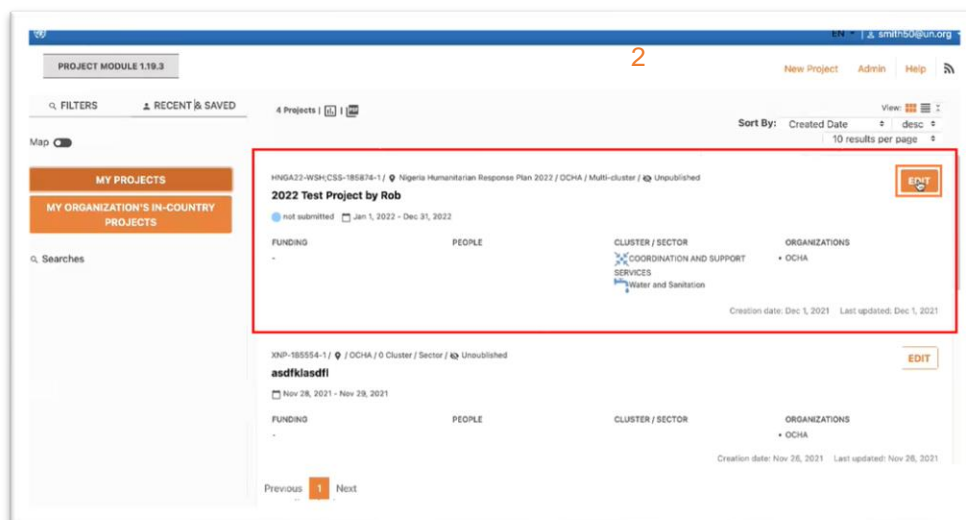
Indicator Description	Indicator Unit	Sector Target	Partners Target
Number of women/adolescent girls receiving appropriate/sanitary materials for menstrual hygiene management	People	455,608	30,353
Number of people having access to long-term safe water facilities and services as per sector's standards through new construction and rehabilitation of water supply systems	People	1,101,733	151,209
Number of IDPs in camps having access to gender-segregated sanitation facilities and services (latrines, showers, handwashing stations) as per sector's standards	People	1,226,295	131,179
Number of IDPs in camps having access to sustained solid waste management services	People	1,226,295	93,565
Number of people benefiting from sustained desludging and cleaning of their latrines as per sector's	People	1,226,295	116,000

Project Code	Organizations Name	Implementing Partner	Project Target
HNGA22-EDU:WSH-185912-1	Salient Humanitarian Organization	Salient Humanitarian Organization	6,209
HNGA22-FSC:NUT:WSH-186315-1	Catholic Caritas Foundation of Nigeria	Justice Development and Peace Commission (JDPC) Maiduguri	500
HNGA22-FSC:PRO:WSH-186626-1	Caritas Germany (DCV)	CAFOD, Caritas Nigeria, JDPC Maiduguri	7,800
HNGA22-NUT:PRO:WSH-186835-1	International Medical Corps		59,069
HNGA22-WSH-186006-1	Malteser International Order of Malta World Relief		28,000
HNGA22-WSH-186276-1	Cooperazione Internazionale - COOPI	NA	27,431
HNGA22-WSH-186576-1	Green Concern for Development		22,200
Total			151,209

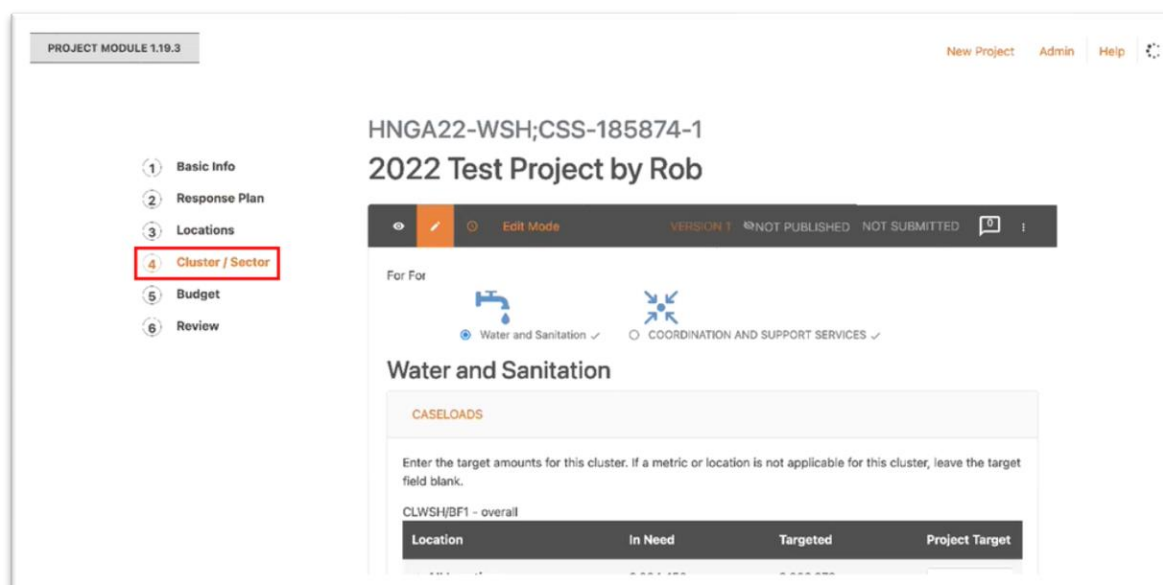
LGA	Sector Target	Partners Target
Askira/Uba	49,677	
Damboa	37,403	25,968
Demsa	0	
Fika	27,819	
Fufore	22,177	
Geidam	21,728	27,431
Guyuk	0	
Gwoza	45,155	10,500
Jakusko	12,897	
Kala/Balge	7,863	
Konduga	50,239	43,601
Mafa	27,366	7,500
Magumeri	43,440	30,000
Mayo-Belwa	0	
Ngala	45,736	6,209
Nguru	12,233	
Potiskum	36,670	
Tarmua	11,963	
Yola North	15,293	

Cómo se estructuran y almacenan los datos en el módulo de proyectos

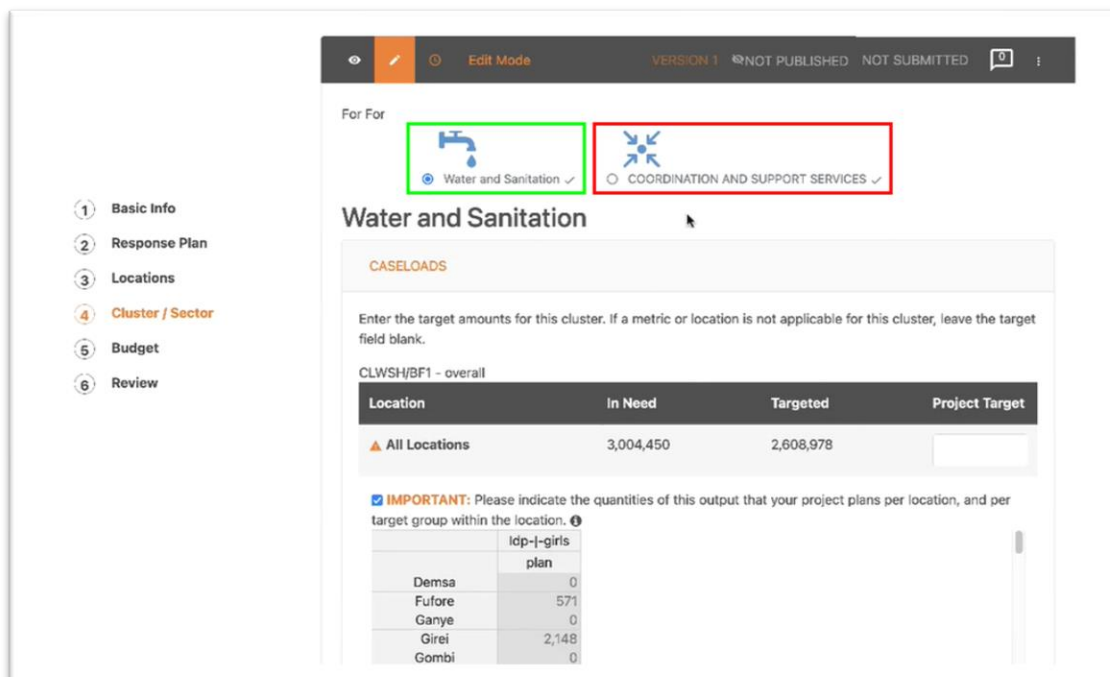
Veamos rápidamente el módulo de proyecto, del que la herramienta de bridge extrae toda la información de los socios. Aquí tenemos un proyecto de prueba como ejemplo.



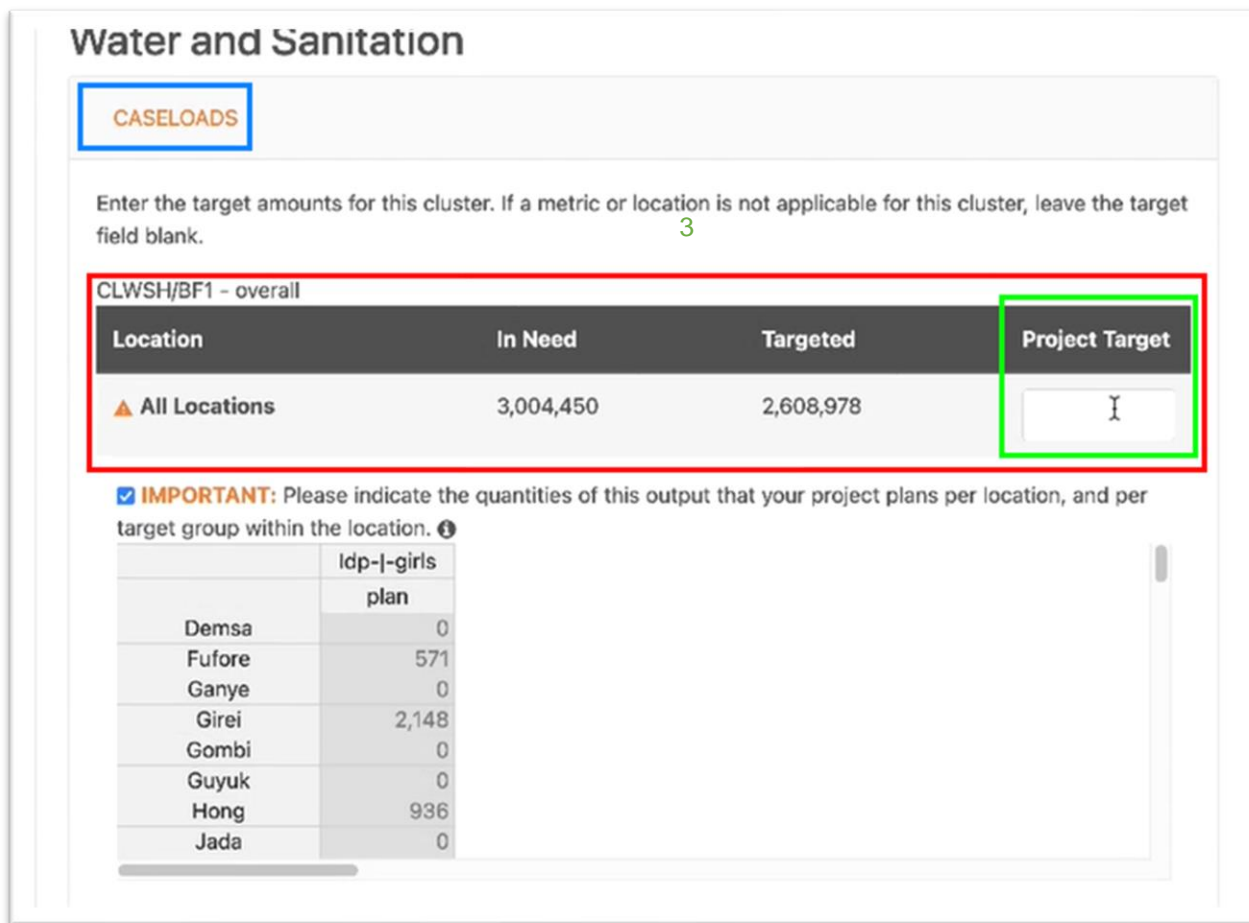
En el Módulo de Proyectos, la tabla de desagregación es realmente importante; la encontrará en la página número 4, "Cluster / Sector" durante la configuración del proyecto. Es posible que reconozca esa página como la página en la que se seleccionan los indicadores de salida, dependiendo de los clústeres / sectores correspondientes a su proyecto.



En este proyecto ficticio, hemos seleccionado los clústeres de Coordinación y WASH con fines demostrativos.



En la primera línea de "Caseloads", simplemente se indica el objetivo de todo el proyecto, es decir, el número total de personas a las que se dirigen todas las actividades de ese grupo, en ese proyecto.



Al bajar a los resultados más específicos, en "Objetivos del sector", es donde la información geográfica detallada se vuelve importante.

A modo de demostración, hemos hecho clic en este primer resultado de WASH, "Número de personas que tienen acceso a agua potable de emergencia, etc." y, debajo de él, hemos hecho clic en la tabla de desglose para abrir esta pequeña ventana, que contiene las ubicaciones geográficas. Esta tabla se desglosa por edad, género y grupos objetivo: niños desplazados internos, mujeres y hombres desplazados internos, niñas y niños retornados, etc. Si vamos a la columna de la derecha, vemos los objetivos sectoriales para cada AGL, para este resultado específico (Bajo "plan", encontramos los mismos números que vimos en la herramienta del bridge). El espacio en blanco bajo "proyecto" es donde ponemos los objetivos de nuestro proyecto.

Cuando redacte un proyecto, seleccione los resultados y diga a cuántas personas va a dirigirse para cada resultado, tómese unos minutos para dar detalles sobre los lugares a los que se dirige. Esto es lo que hace que la planificación coordinada del proyecto funcione, y así es como la herramienta bridge obtiene la información más detallada y útil.

Cuando introduzca los objetivos en la tabla de desagregación, tenga en cuenta que no hay una suma automática. En otras palabras, si se introducen cifras de niñas, niños, mujeres y hombres desplazados internos, etc., no se suman automáticamente en el total de la columna de la derecha. Debe hacerlo manualmente.

Sector Objectives ⊖

CLWSH/CO1

Affected people have safe and equitable access to a sufficient quantity of water for domestic needs, as per the sector's standards.

Indicador	Description	Unit	Plan Target	Project Target
<input checked="" type="checkbox"/> 1.1	Number of people having access to emergency safe water facilities and services as per sector's standards	People	120,000	77

IMPORTANT: Please indicate the quantities of this output that your project plans per location, and per target group within the location. ⓘ

	Hostcommunity- -women		Hostcommunity- -men		Total	
	plan	project	plan	project	plan	project
Demsa	0		0		0	
Fufore	489		464		2,416	
Ganye	0		0		0	
Girei	301		285		1,751	
Gombi	0		0		0	
Guyuk	0		0		0	
Hong	40		38		2,259	
Jada	0		0		0	

<input type="checkbox"/> 1.2	Number of people having access to long-term safe water	People	1,101,733	
------------------------------	--	--------	-----------	--

Configuración técnica de la herramienta bridge

La configuración y el uso de la herramienta bridge son sencillos. Todos los archivos necesarios pueden descargarse de esta página: <https://github.com/UN-OCHA/hpc-api/wiki/HPC-Gap-Analysis-Bridge-Tool>

CONCLUSIÓN

Esta información es muy útil, porque a menudo escuchamos de los donantes que los PRH están sobre presupuestados, que hay mucha duplicación, que se proponen muchos proyectos que no están donde están las necesidades o que son mayores que las necesidades de esa zona en particular, etc. Esta herramienta proporciona un método para responder a esas críticas y permite una poderosa defensa de la movilización de recursos. La información detallada en el módulo de proyectos y la visualización y el análisis en la herramienta de bridge de respuesta nos permite demostrar que nuestros proyectos están bien coordinados, que hemos identificado y minimizado las lagunas en la programación, que hemos minimizado la duplicación entre los socios y que nos estamos centrando en las regiones y poblaciones con la mayor gravedad de las necesidades, haciendo así el uso más eficiente de los recursos de los donantes.